

ОПИСАНИЕ МЕСТОПОЛОЖЕНИЯ ГРАНИЦ

Публичный сервитут в целях размещения объекта «Волоконно-оптическая линия передачи (ВОЛП) Рязань-Новки. Строительство. Первый этап»

(наименование объекта, местоположение границ которого описано (далее - объект))

Раздел 1

Сведения об объекте		
№ п/п	Характеристики объекта	Описание характеристик
1	2	3
1	Местоположение объекта	Рязанская область, Клепиковский р-н, Рязанская область, Спасский р-н
2	Площадь объекта ± величина погрешности определения площади ($P \pm \Delta P$), м ²	463581 ± 238
3	Иные характеристики объекта	1. Публичный сервитут в целях размещения объекта «Волоконно-оптическая линия передачи (ВОЛП) Рязань-Новки. Строительство. Первый этап»

Раздел 2

Сведения о местоположении границ объекта					
1. Система координат МСК-62					
2. Сведения о характерных точках границ объекта					
Обозначение характерных точек границ	Координаты, м		Метод определения координат характерной точки	Средняя квадратическая погрешность положения характерной точки (Mt), м	Описание обозначения точки на местности (при наличии)
	X	Y			
1	2	3	4	5	6
1	506361.50	2187032.31	Геодезический метод	0.1	-
2	506364.77	2187041.76	Геодезический метод	0.1	-
3	506374.22	2187038.49	Геодезический метод	0.1	-
4	506383.22	2187040.12	Геодезический метод	0.1	-
5	506412.41	2187070.79	Геодезический метод	0.1	-
6	506775.19	2187317.62	Геодезический метод	0.1	-
7	507270.59	2187654.68	Геодезический метод	0.1	-
8	507344.48	2187661.62	Геодезический метод	0.1	-
9	507395.06	2187646.10	Геодезический метод	0.1	-
10	507669.88	2187666.87	Геодезический метод	0.1	-
11	507902.52	2187684.45	Геодезический метод	0.1	-
12	508599.01	2187724.41	Геодезический метод	0.1	-
13	508952.31	2187742.06	Геодезический метод	0.1	-
14	508972.84	2187745.06	Геодезический метод	0.1	-
15	508987.50	2187756.64	Геодезический метод	0.1	-
16	509195.17	2187771.29	Геодезический метод	0.1	-
17	509395.38	2187776.07	Геодезический метод	0.1	-
18	509423.41	2187767.58	Геодезический метод	0.1	-
19	509662.38	2187774.43	Геодезический метод	0.1	-
20	509814.03	2187779.64	Геодезический метод	0.1	-
21	510213.88	2187790.71	Геодезический метод	0.1	-
22	510398.67	2187786.83	Геодезический метод	0.1	-
23	510834.00	2187809.75	Геодезический метод	0.1	-
24	510856.30	2187816.14	Геодезический метод	0.1	-
25	510971.26	2187811.04	Геодезический метод	0.1	-
26	511370.29	2187836.45	Геодезический метод	0.1	-
27	511433.70	2187846.14	Геодезический метод	0.1	-
28	511607.77	2187851.49	Геодезический метод	0.1	-

Сведения о местоположении границ объекта

1. Система координат МСК-62

2. Сведения о характерных точках границ объекта

Обозначение характерных точек границ	Координаты, м		Метод определения координат характерной точки	Средняя квадратическая погрешность положения характерной точки (M _t), м	Описание обозначения точки на местности (при наличии)
	X	Y			
29	511658.96	2187854.53	Геодезический метод	0.1	-
30	511766.91	2187860.92	Геодезический метод	0.1	-
31	511809.51	2187869.62	Геодезический метод	0.1	-
32	511865.96	2187918.53	Геодезический метод	0.1	-
33	512089.06	2188147.71	Геодезический метод	0.1	-
34	512211.68	2188281.78	Геодезический метод	0.1	-
35	512311.02	2188291.90	Геодезический метод	0.1	-
36	512408.38	2188297.27	Геодезический метод	0.1	-
37	512467.74	2188300.54	Геодезический метод	0.1	-
38	512477.47	2188311.43	Геодезический метод	0.1	-
39	512487.47	2188311.43	Геодезический метод	0.1	-
40	512498.08	2188302.21	Геодезический метод	0.1	-
41	512593.75	2188307.47	Геодезический метод	0.1	-
42	513170.31	2188343.40	Геодезический метод	0.1	-
43	513481.75	2188360.43	Геодезический метод	0.1	-
44	513701.47	2188372.44	Геодезический метод	0.1	-
45	514136.24	2188384.64	Геодезический метод	0.1	-
46	514952.00	2188389.23	Геодезический метод	0.1	-
47	515481.04	2188406.20	Геодезический метод	0.1	-
48	515590.83	2188409.72	Геодезический метод	0.1	-
49	516311.66	2188425.10	Геодезический метод	0.1	-
50	516509.94	2188426.55	Геодезический метод	0.1	-
51	516707.26	2188438.28	Геодезический метод	0.1	-
52	516733.87	2188452.98	Геодезический метод	0.1	-
53	517063.77	2188754.56	Геодезический метод	0.1	-
54	517279.58	2188952.71	Геодезический метод	0.1	-
55	517291.72	2188963.86	Геодезический метод	0.1	-
56	517616.68	2189267.67	Геодезический метод	0.1	-
57	517687.05	2189265.20	Геодезический метод	0.1	-
58	518141.70	2189278.78	Геодезический метод	0.1	-
59	518272.44	2189284.94	Геодезический метод	0.1	-
60	518426.95	2189300.10	Геодезический метод	0.1	-
61	518644.96	2189308.14	Геодезический метод	0.1	-
62	519144.75	2189317.39	Геодезический метод	0.1	-
63	519157.03	2189317.72	Геодезический метод	0.1	-
64	519644.41	2189330.93	Геодезический метод	0.1	-
65	520450.08	2189357.92	Геодезический метод	0.1	-
66	521143.77	2189386.36	Геодезический метод	0.1	-
67	521155.81	2189386.79	Геодезический метод	0.1	-
68	521304.97	2189390.77	Геодезический метод	0.1	-
69	521330.22	2189391.45	Геодезический метод	0.1	-
70	521451.96	2189396.60	Геодезический метод	0.1	-
71	521763.82	2189407.33	Геодезический метод	0.1	-
72	521930.49	2189410.77	Геодезический метод	0.1	-
73	521979.39	2189412.09	Геодезический метод	0.1	-
74	522108.74	2189414.93	Геодезический метод	0.1	-
75	522457.44	2189427.96	Геодезический метод	0.1	-

Сведения о местоположении границ объекта

1. Система координат МСК-62

2. Сведения о характерных точках границ объекта

Обозначение характерных точек границ	Координаты, м		Метод определения координат характерной точки	Средняя квадратическая погрешность положения характерной точки (M _t), м	Описание обозначения точки на местности (при наличии)
	X	Y			
76	522757.14	2189441.53	Геодезический метод	0.1	-
77	523002.68	2189454.49	Геодезический метод	0.1	-
78	523131.88	2189464.07	Геодезический метод	0.1	-
79	523126.21	2189671.36	Геодезический метод	0.1	-
80	523120.65	2189879.56	Геодезический метод	0.1	-
81	523067.45	2189873.81	Геодезический метод	0.1	-
82	523044.34	2189879.07	Геодезический метод	0.1	-
83	523004.13	2189903.60	Геодезический метод	0.1	-
84	522967.50	2189964.55	Геодезический метод	0.1	-
85	522954.11	2189960.54	Геодезический метод	0.1	-
86	522939.08	2190031.37	Геодезический метод	0.1	-
87	522885.90	2190184.38	Геодезический метод	0.1	-
88	522840.13	2190281.58	Геодезический метод	0.1	-
89	522788.72	2190305.79	Геодезический метод	0.1	-
90	522767.93	2190321.73	Геодезический метод	0.1	-
91	522755.36	2190336.18	Геодезический метод	0.1	-
92	522733.62	2190358.18	Геодезический метод	0.1	-
93	522687.95	2190404.53	Геодезический метод	0.1	-
94	522676.82	2190438.68	Геодезический метод	0.1	-
95	522668.15	2190450.48	Геодезический метод	0.1	-
96	522654.73	2190455.31	Геодезический метод	0.1	-
97	522599.43	2190452.40	Геодезический метод	0.1	-
98	522576.39	2190460.27	Геодезический метод	0.1	-
99	522548.25	2190489.40	Геодезический метод	0.1	-
100	522528.99	2190512.56	Геодезический метод	0.1	-
101	522496.69	2190535.65	Геодезический метод	0.1	-
102	522489.84	2190545.67	Геодезический метод	0.1	-
103	522473.27	2190596.40	Геодезический метод	0.1	-
104	522451.53	2190622.06	Геодезический метод	0.1	-
105	522441.01	2190642.05	Геодезический метод	0.1	-
106	522442.63	2190738.55	Геодезический метод	0.1	-
107	522420.70	2190805.47	Геодезический метод	0.1	-
108	522317.32	2190884.91	Геодезический метод	0.1	-
109	522321.22	2190892.63	Геодезический метод	0.1	-
110	522302.50	2190915.71	Геодезический метод	0.1	-
111	522254.28	2190981.28	Геодезический метод	0.1	-
112	522243.84	2191004.74	Геодезический метод	0.1	-
113	522206.03	2191045.25	Геодезический метод	0.1	-
114	522174.15	2191078.44	Геодезический метод	0.1	-
115	522132.37	2191113.19	Геодезический метод	0.1	-
116	522082.82	2191166.43	Геодезический метод	0.1	-
117	522015.63	2191235.87	Геодезический метод	0.1	-
118	521934.59	2191312.66	Геодезический метод	0.1	-
119	521921.97	2191342.87	Геодезический метод	0.1	-
120	521906.49	2191363.34	Геодезический метод	0.1	-
121	521878.80	2191391.99	Геодезический метод	0.1	-
122	521859.34	2191404.53	Геодезический метод	0.1	-

Сведения о местоположении границ объекта

1. Система координат МСК-62

2. Сведения о характерных точках границ объекта

Обозначение характерных точек границ	Координаты, м		Метод определения координат характерной точки	Средняя квадратическая погрешность положения характерной точки (M _t), м	Описание обозначения точки на местности (при наличии)
	X	Y			
123	521728.38	2191528.75	Геодезический метод	0.1	-
124	521544.01	2191573.58	Геодезический метод	0.1	-
125	521446.07	2191597.40	Геодезический метод	0.1	-
126	521459.16	2191600.63	Геодезический метод	0.1	-
127	521544.53	2191579.87	Геодезический метод	0.1	-
128	521730.93	2191534.54	Геодезический метод	0.1	-
129	521863.82	2191408.49	Геодезический метод	0.1	-
130	521883.28	2191395.95	Геодезический метод	0.1	-
131	521910.97	2191367.31	Геодезический метод	0.1	-
132	521926.45	2191346.84	Геодезический метод	0.1	-
133	521939.07	2191316.63	Геодезический метод	0.1	-
134	522020.11	2191239.83	Геодезический метод	0.1	-
135	522087.30	2191170.40	Геодезический метод	0.1	-
136	522136.85	2191117.16	Геодезический метод	0.1	-
137	522178.63	2191082.41	Геодезический метод	0.1	-
138	522210.51	2191049.22	Геодезический метод	0.1	-
139	522222.11	2191036.90	Геодезический метод	0.1	-
140	522248.32	2191008.70	Геодезический метод	0.1	-
141	522258.76	2190985.25	Геодезический метод	0.1	-
142	522306.98	2190919.67	Геодезический метод	0.1	-
143	522328.38	2190893.30	Геодезический метод	0.1	-
144	522324.92	2190886.48	Геодезический метод	0.1	-
145	522425.18	2190809.44	Геодезический метод	0.1	-
146	522447.11	2190742.52	Геодезический метод	0.1	-
147	522445.49	2190646.01	Геодезический метод	0.1	-
148	522456.01	2190626.02	Геодезический метод	0.1	-
149	522477.75	2190600.36	Геодезический метод	0.1	-
150	522494.32	2190549.64	Геодезический метод	0.1	-
151	522501.17	2190539.61	Геодезический метод	0.1	-
152	522533.47	2190516.52	Геодезический метод	0.1	-
153	522552.73	2190493.36	Геодезический метод	0.1	-
154	522579.48	2190465.68	Геодезический метод	0.1	-
155	522599.95	2190458.69	Геодезический метод	0.1	-
156	522655.25	2190461.59	Геодезический метод	0.1	-
157	522672.19	2190455.06	Геодезический метод	0.1	-
158	522681.30	2190442.64	Геодезический метод	0.1	-
159	522692.02	2190408.87	Геодезический метод	0.1	-
160	522737.69	2190362.51	Геодезический метод	0.1	-
161	522759.70	2190340.20	Геодезический метод	0.1	-
162	522765.38	2190333.67	Геодезический метод	0.1	-
163	522772.00	2190326.06	Геодезический метод	0.1	-
164	522792.79	2190310.13	Геодезический метод	0.1	-
165	522844.22	2190285.88	Геодезический метод	0.1	-
166	522890.77	2190186.41	Геодезический метод	0.1	-
167	522943.15	2190035.70	Геодезический метод	0.1	-
168	522957.56	2189967.84	Геодезический метод	0.1	-
169	522970.00	2189971.50	Геодезический метод	0.1	-

Сведения о местоположении границ объекта

1. Система координат МСК-62

2. Сведения о характерных точках границ объекта

Обозначение характерных точек границ	Координаты, м		Метод определения координат характерной точки	Средняя квадратическая погрешность положения характерной точки (M _t), м	Описание обозначения точки на местности (при наличии)
	X	Y			
170	523008.20	2189907.94	Геодезический метод	0.1	-
171	523048.41	2189883.40	Геодезический метод	0.1	-
172	523069.39	2189878.63	Геодезический метод	0.1	-
173	523126.50	2189884.80	Геодезический метод	0.1	-
174	523132.20	2189671.52	Геодезический метод	0.1	-
175	523138.03	2189458.51	Геодезический метод	0.1	-
176	523002.99	2189448.49	Геодезический метод	0.1	-
177	522757.42	2189435.53	Геодезический метод	0.1	-
178	522457.71	2189421.95	Геодезический метод	0.1	-
179	522108.98	2189408.93	Геодезический метод	0.1	-
180	521979.61	2189406.08	Геодезический метод	0.1	-
181	521930.72	2189404.77	Геодезический метод	0.1	-
182	521764.06	2189401.32	Геодезический метод	0.1	-
183	521452.20	2189390.60	Геодезический метод	0.1	-
184	521305.20	2189384.76	Геодезический метод	0.1	-
185	521156.05	2189380.79	Геодезический метод	0.1	-
186	521144.00	2189380.37	Геодезический метод	0.1	-
187	520450.30	2189351.93	Геодезический метод	0.1	-
188	519644.60	2189324.94	Геодезический метод	0.1	-
189	519157.27	2189311.72	Геодезический метод	0.1	-
190	519144.89	2189311.39	Геодезический метод	0.1	-
191	518645.13	2189302.14	Геодезический метод	0.1	-
192	518427.35	2189294.11	Геодезический метод	0.1	-
193	518272.88	2189278.96	Геодезический метод	0.1	-
194	518141.93	2189272.79	Геодезический метод	0.1	-
195	517687.03	2189259.20	Геодезический метод	0.1	-
196	517618.96	2189261.58	Геодезический метод	0.1	-
197	517295.80	2188959.46	Геодезический метод	0.1	-
198	517283.64	2188948.29	Геодезический метод	0.1	-
199	517067.82	2188750.13	Геодезический метод	0.1	-
200	516737.39	2188448.07	Геодезический метод	0.1	-
201	516708.97	2188432.37	Геодезический метод	0.1	-
202	516510.14	2188420.55	Геодезический метод	0.1	-
203	516311.75	2188419.10	Геодезический метод	0.1	-
204	515590.99	2188403.72	Геодезический метод	0.1	-
205	515481.28	2188400.20	Геодезический метод	0.1	-
206	514952.11	2188383.23	Геодезический метод	0.1	-
207	514136.34	2188378.64	Геодезический метод	0.1	-
208	513701.72	2188366.45	Геодезический метод	0.1	-
209	513481.99	2188354.43	Геодезический метод	0.1	-
210	513170.66	2188337.41	Геодезический метод	0.1	-
211	512594.10	2188301.48	Геодезический метод	0.1	-
212	512408.71	2188291.28	Геодезический метод	0.1	-
213	512311.49	2188285.92	Геодезический метод	0.1	-
214	512214.56	2188276.04	Геодезический метод	0.1	-
215	512093.42	2188143.59	Геодезический метод	0.1	-
216	511870.08	2187914.16	Геодезический метод	0.1	-

Сведения о местоположении границ объекта

1. Система координат МСК-62

2. Сведения о характерных точках границ объекта

Обозначение характерных точек границ	Координаты, м		Метод определения координат характерной точки	Средняя квадратическая погрешность положения характерной точки (M _t), м	Описание обозначения точки на местности (при наличии)
	X	Y			
217	511812.25	2187864.06	Геодезический метод	0.1	-
218	511767.69	2187854.96	Геодезический метод	0.1	-
219	511659.20	2187848.53	Геодезический метод	0.1	-
220	511608.04	2187845.50	Геодезический метод	0.1	-
221	511434.25	2187840.15	Геодезический метод	0.1	-
222	511370.94	2187830.48	Геодезический метод	0.1	-
223	510971.32	2187805.03	Геодезический метод	0.1	-
224	510857.02	2187810.11	Геодезический метод	0.1	-
225	510835.00	2187803.79	Геодезический метод	0.1	-
226	510398.76	2187780.83	Геодезический метод	0.1	-
227	510213.90	2187784.71	Геодезический метод	0.1	-
228	509814.22	2187773.65	Геодезический метод	0.1	-
229	509662.62	2187768.44	Геодезический метод	0.1	-
230	509659.93	2187768.34	Геодезический метод	0.1	-
231	509422.61	2187761.56	Геодезический метод	0.1	-
232	509394.57	2187770.04	Геодезический метод	0.1	-
233	509195.46	2187765.30	Геодезический метод	0.1	-
234	508989.77	2187750.79	Геодезический метод	0.1	-
235	508975.30	2187739.36	Геодезический метод	0.1	-
236	508952.90	2187736.09	Геодезический метод	0.1	-
237	508599.33	2187718.42	Геодезический метод	0.1	-
238	507902.92	2187678.47	Геодезический метод	0.1	-
239	507670.12	2187660.87	Геодезический метод	0.1	-
240	507394.39	2187640.03	Геодезический метод	0.1	-
241	507343.86	2187655.53	Геодезический метод	0.1	-
242	507272.69	2187648.85	Геодезический метод	0.1	-
243	506778.36	2187312.52	Геодезический метод	0.1	-
244	506416.31	2187066.19	Геодезический метод	0.1	-
245	506386.51	2187034.88	Геодезический метод	0.1	-
246	506370.95	2187029.04	Геодезический метод	0.1	-
1	506361.50	2187032.31	Геодезический метод	0.1	-
					-
247	478896.04	2181897.75	Геодезический метод	0.1	-
248	478902.66	2181891.98	Геодезический метод	0.1	-
249	478909.27	2181885.91	Геодезический метод	0.1	-
250	479064.21	2181737.48	Геодезический метод	0.1	-
251	479090.43	2181703.51	Геодезический метод	0.1	-
252	479178.38	2181619.93	Геодезический метод	0.1	-
253	479184.94	2181621.66	Геодезический метод	0.1	-
254	479241.24	2181635.79	Геодезический метод	0.1	-
255	479719.89	2181755.87	Геодезический метод	0.1	-
256	479719.19	2181756.29	Геодезический метод	0.1	-
257	479718.33	2181756.81	Геодезический метод	0.1	-
258	479718.86	2181757.67	Геодезический метод	0.1	-
259	479721.22	2181756.20	Геодезический метод	0.1	-
260	479983.24	2181821.94	Геодезический метод	0.1	-
261	481182.00	2182119.55	Геодезический метод	0.1	-

Сведения о местоположении границ объекта

1. Система координат МСК-62

2. Сведения о характерных точках границ объекта

Обозначение характерных точек границ	Координаты, м		Метод определения координат характерной точки	Средняя квадратическая погрешность положения характерной точки (M _t), м	Описание обозначения точки на местности (при наличии)
	X	Y			
262	481211.90	2182126.98	Геодезический метод	0.1	-
263	481888.17	2182318.05	Геодезический метод	0.1	-
264	482077.34	2182371.06	Геодезический метод	0.1	-
265	482580.20	2182495.17	Геодезический метод	0.1	-
266	482931.88	2182581.58	Геодезический метод	0.1	-
267	483116.91	2182623.95	Геодезический метод	0.1	-
268	483240.59	2182652.27	Геодезический метод	0.1	-
269	484138.51	2182885.41	Геодезический метод	0.1	-
270	484297.19	2182923.86	Геодезический метод	0.1	-
271	484396.12	2182936.66	Геодезический метод	0.1	-
272	484735.87	2182768.76	Геодезический метод	0.1	-
273	484774.48	2182760.03	Геодезический метод	0.1	-
274	484983.68	2182744.97	Геодезический метод	0.1	-
275	485036.96	2182743.22	Геодезический метод	0.1	-
276	485188.67	2182738.24	Геодезический метод	0.1	-
277	485225.30	2182747.94	Геодезический метод	0.1	-
278	485927.17	2183177.73	Геодезический метод	0.1	-
279	485982.04	2183201.11	Геодезический метод	0.1	-
280	486027.46	2183216.70	Геодезический метод	0.1	-
281	486869.02	2183475.24	Геодезический метод	0.1	-
282	487167.29	2183566.87	Геодезический метод	0.1	-
283	487947.72	2183808.64	Геодезический метод	0.1	-
284	488257.87	2183901.79	Геодезический метод	0.1	-
285	488430.58	2183953.85	Геодезический метод	0.1	-
286	488454.56	2183974.15	Геодезический метод	0.1	-
287	488482.82	2183969.60	Геодезический метод	0.1	-
288	488784.92	2184060.66	Геодезический метод	0.1	-
289	489158.94	2184174.81	Геодезический метод	0.1	-
290	489289.16	2184214.55	Геодезический метод	0.1	-
291	489709.81	2184341.77	Геодезический метод	0.1	-
292	489821.51	2184343.48	Геодезический метод	0.1	-
293	490282.42	2184283.73	Геодезический метод	0.1	-
294	490783.66	2184216.88	Геодезический метод	0.1	-
295	491115.74	2184170.39	Геодезический метод	0.1	-
296	491122.51	2184172.31	Геодезический метод	0.1	-
297	491184.47	2184189.93	Геодезический метод	0.1	-
298	491475.65	2184544.80	Геодезический метод	0.1	-
299	491567.49	2184661.03	Геодезический метод	0.1	-
300	491691.41	2184816.04	Геодезический метод	0.1	-
301	491817.34	2184987.15	Геодезический метод	0.1	-
302	491885.92	2185076.95	Геодезический метод	0.1	-
303	492049.48	2185300.34	Геодезический метод	0.1	-
304	492075.66	2185306.13	Геодезический метод	0.1	-
305	492117.66	2185311.08	Геодезический метод	0.1	-
306	492218.86	2185319.95	Геодезический метод	0.1	-
307	492345.04	2185328.42	Геодезический метод	0.1	-
308	492501.30	2185338.30	Геодезический метод	0.1	-

Сведения о местоположении границ объекта

1. Система координат МСК-62

2. Сведения о характерных точках границ объекта

Обозначение характерных точек границ	Координаты, м		Метод определения координат характерной точки	Средняя квадратическая погрешность положения характерной точки (M _t), м	Описание обозначения точки на местности (при наличии)
	X	Y			
309	492797.54	2185358.61	Геодезический метод	0.1	-
310	492994.35	2185363.27	Геодезический метод	0.1	-
311	493054.84	2185367.09	Геодезический метод	0.1	-
312	493064.66	2185363.67	Геодезический метод	0.1	-
313	493074.65	2185364.15	Геодезический метод	0.1	-
314	493074.26	2185371.71	Геодезический метод	0.1	-
315	493064.74	2185373.61	Геодезический метод	0.1	-
316	492994.09	2185369.27	Геодезический метод	0.1	-
317	492797.26	2185364.61	Геодезический метод	0.1	-
318	492500.91	2185344.29	Геодезический метод	0.1	-
319	492344.65	2185334.41	Геодезический метод	0.1	-
320	492218.40	2185325.93	Геодезический метод	0.1	-
321	492117.04	2185317.05	Геодезический метод	0.1	-
322	492074.95	2185312.09	Геодезический метод	0.1	-
323	492045.96	2185305.71	Геодезический метод	0.1	-
324	491881.13	2185080.56	Геодезический метод	0.1	-
325	491812.54	2184990.76	Геодезический метод	0.1	-
326	491686.65	2184819.69	Геодезический метод	0.1	-
327	491562.79	2184664.76	Геодезический метод	0.1	-
328	491470.97	2184548.56	Геодезический метод	0.1	-
329	491181.02	2184195.18	Геодезический метод	0.1	-
330	491120.80	2184178.07	Геодезический метод	0.1	-
331	491115.32	2184176.51	Геодезический метод	0.1	-
332	490784.48	2184222.82	Геодезический метод	0.1	-
333	490283.20	2184289.68	Геодезический метод	0.1	-
334	489821.85	2184349.48	Геодезический метод	0.1	-
335	489708.88	2184347.75	Геодезический метод	0.1	-
336	489287.41	2184220.29	Геодезический метод	0.1	-
337	489157.23	2184180.56	Геодезический метод	0.1	-
338	488783.18	2184066.41	Геодезический метод	0.1	-
339	488482.41	2183975.74	Геодезический метод	0.1	-
340	488452.79	2183980.51	Геодезический метод	0.1	-
341	488427.66	2183959.23	Геодезический метод	0.1	-
342	488256.14	2183907.53	Геодезический метод	0.1	-
343	487945.97	2183814.38	Геодезический метод	0.1	-
344	487165.52	2183572.61	Геодезический метод	0.1	-
345	486867.31	2183480.99	Геодезический метод	0.1	-
346	486025.61	2183222.41	Геодезический метод	0.1	-
347	485979.88	2183206.71	Геодезический метод	0.1	-
348	485924.41	2183183.08	Геодезический метод	0.1	-
349	485222.91	2182753.51	Геодезический метод	0.1	-
350	485187.99	2182744.27	Геодезический метод	0.1	-
351	485036.96	2182749.22	Геодезический метод	0.1	-
352	484984.00	2182750.96	Геодезический метод	0.1	-
353	484775.36	2182765.98	Геодезический метод	0.1	-
354	484737.89	2182774.46	Геодезический метод	0.1	-
355	484397.15	2182942.85	Геодезический метод	0.1	-

Сведения о местоположении границ объекта

1. Система координат МСК-62

2. Сведения о характерных точках границ объекта

Обозначение характерных точек границ	Координаты, м		Метод определения координат характерной точки	Средняя квадратическая погрешность положения характерной точки (M _t), м	Описание обозначения точки на местности (при наличии)
	X	Y			
356	484296.09	2182929.77	Геодезический метод	0.1	-
357	484137.05	2182891.23	Геодезический метод	0.1	-
358	483239.16	2182658.10	Геодезический метод	0.1	-
359	483115.52	2182629.79	Геодезический метод	0.1	-
360	482930.50	2182587.42	Геодезический метод	0.1	-
361	482578.77	2182500.99	Геодезический метод	0.1	-
362	482075.81	2182376.86	Геодезический метод	0.1	-
363	481886.54	2182323.83	Геодезический метод	0.1	-
364	481210.37	2182132.78	Геодезический метод	0.1	-
365	481180.39	2182125.34	Геодезический метод	0.1	-
366	479981.79	2181827.76	Геодезический метод	0.1	-
367	479239.64	2181641.57	Геодезический метод	0.1	-
368	479186.70	2181628.29	Геодезический метод	0.1	-
369	479180.10	2181626.57	Геодезический метод	0.1	-
370	479094.90	2181707.54	Геодезический метод	0.1	-
371	479068.69	2181741.50	Геодезический метод	0.1	-
372	478913.38	2181890.29	Геодезический метод	0.1	-
373	478907.50	2181895.68	Геодезический метод	0.1	-
374	478910.15	2181898.72	Геодезический метод	0.1	-
375	478902.61	2181905.29	Геодезический метод	0.1	-
247	478896.04	2181897.75	Геодезический метод	0.1	-
					-
376	469393.57	2182722.33	Геодезический метод	0.1	-
377	469411.39	2182701.94	Геодезический метод	0.1	-
378	469434.71	2182675.83	Геодезический метод	0.1	-
379	469484.92	2182621.95	Геодезический метод	0.1	-
380	469546.25	2182550.62	Геодезический метод	0.1	-
381	469608.18	2182485.53	Геодезический метод	0.1	-
382	469673.09	2182409.78	Геодезический метод	0.1	-
383	469678.67	2182353.08	Геодезический метод	0.1	-
384	469683.87	2182307.75	Геодезический метод	0.1	-
385	469686.70	2182268.13	Геодезический метод	0.1	-
386	469691.45	2182222.67	Геодезический метод	0.1	-
387	469693.45	2182172.40	Геодезический метод	0.1	-
388	469700.71	2182090.56	Геодезический метод	0.1	-
389	469701.43	2182037.72	Геодезический метод	0.1	-
390	469713.03	2181957.08	Геодезический метод	0.1	-
391	469717.24	2181908.40	Геодезический метод	0.1	-
392	469729.73	2181775.54	Геодезический метод	0.1	-
393	469736.39	2181667.81	Геодезический метод	0.1	-
394	469750.58	2181525.66	Геодезический метод	0.1	-
395	469752.23	2181480.05	Геодезический метод	0.1	-
396	469753.47	2181469.31	Геодезический метод	0.1	-
397	469762.82	2181440.90	Геодезический метод	0.1	-
398	469768.39	2181419.77	Геодезический метод	0.1	-
399	469770.69	2181410.95	Геодезический метод	0.1	-
400	469776.92	2181372.88	Геодезический метод	0.1	-

Сведения о местоположении границ объекта

1. Система координат МСК-62

2. Сведения о характерных точках границ объекта

Обозначение характерных точек границ	Координаты, м		Метод определения координат характерной точки	Средняя квадратическая погрешность положения характерной точки (M _t), м	Описание обозначения точки на местности (при наличии)
	X	Y			
401	469784.51	2181374.01	Геодезический метод	0.1	-
402	469811.63	2181377.86	Геодезический метод	0.1	-
403	470057.99	2181444.37	Геодезический метод	0.1	-
404	470324.41	2181511.77	Геодезический метод	0.1	-
405	470462.18	2181547.46	Геодезический метод	0.1	-
406	470462.42	2181547.68	Геодезический метод	0.1	-
407	470462.55	2181547.55	Геодезический метод	0.1	-
408	470790.24	2181632.43	Геодезический метод	0.1	-
409	471400.22	2181596.27	Геодезический метод	0.1	-
410	471725.82	2181576.97	Геодезический метод	0.1	-
411	473269.12	2181486.90	Геодезический метод	0.1	-
412	473269.59	2181487.30	Геодезический метод	0.1	-
413	473269.99	2181486.85	Геодезический метод	0.1	-
414	473464.71	2181475.49	Геодезический метод	0.1	-
415	473895.69	2181446.17	Геодезический метод	0.1	-
416	474517.78	2181403.85	Геодезический метод	0.1	-
417	474953.38	2182167.29	Геодезический метод	0.1	-
418	475355.41	2182871.90	Геодезический метод	0.1	-
419	476541.90	2182867.47	Геодезический метод	0.1	-
420	476917.41	2182866.07	Геодезический метод	0.1	-
421	476917.39	2182862.10	Геодезический метод	0.1	-
422	476927.39	2182862.10	Геодезический метод	0.1	-
423	476927.39	2182872.10	Геодезический метод	0.1	-
424	476917.39	2182872.10	Геодезический метод	0.1	-
425	476841.83	2182872.35	Геодезический метод	0.1	-
426	476842.24	2182913.43	Геодезический метод	0.1	-
427	476742.24	2182914.00	Геодезический метод	0.1	-
428	476742.01	2182873.00	Геодезический метод	0.1	-
429	476541.85	2182873.50	Геодезический метод	0.1	-
430	475351.93	2182877.91	Геодезический метод	0.1	-
431	474948.19	2182170.30	Геодезический метод	0.1	-
432	474514.44	2181410.09	Геодезический метод	0.1	-
433	473896.02	2181452.16	Геодезический метод	0.1	-
434	473465.09	2181481.47	Геодезический метод	0.1	-
435	471726.17	2181582.96	Геодезический метод	0.1	-
436	471400.55	2181602.27	Геодезический метод	0.1	-
437	470789.65	2181638.48	Геодезический метод	0.1	-
438	470322.92	2181517.58	Геодезический метод	0.1	-
439	470056.48	2181450.18	Геодезический метод	0.1	-
440	469810.42	2181383.75	Геодезический метод	0.1	-
441	469783.55	2181379.93	Геодезический метод	0.1	-
442	469781.61	2181379.62	Геодезический метод	0.1	-
443	469776.60	2181411.94	Геодезический метод	0.1	-
444	469774.31	2181420.77	Геодезический метод	0.1	-
445	469768.74	2181441.90	Геодезический метод	0.1	-
446	469759.39	2181470.31	Геодезический метод	0.1	-
447	469758.14	2181481.05	Геодезический метод	0.1	-

Сведения о местоположении границ объекта

1. Система координат МСК-62

2. Сведения о характерных точках границ объекта

Обозначение характерных точек границ	Координаты, м		Метод определения координат характерной точки	Средняя квадратическая погрешность положения характерной точки (M _t), м	Описание обозначения точки на местности (при наличии)
	X	Y			
448	469756.49	2181526.66	Геодезический метод	0.1	-
449	469742.30	2181668.81	Геодезический метод	0.1	-
450	469735.65	2181776.54	Геодезический метод	0.1	-
451	469723.16	2181909.39	Геодезический метод	0.1	-
452	469718.95	2181958.08	Геодезический метод	0.1	-
453	469707.34	2182038.71	Геодезический метод	0.1	-
454	469706.62	2182091.56	Геодезический метод	0.1	-
455	469699.37	2182173.40	Геодезический метод	0.1	-
456	469697.36	2182223.67	Геодезический метод	0.1	-
457	469692.62	2182269.13	Геодезический метод	0.1	-
458	469689.79	2182308.74	Геодезический метод	0.1	-
459	469684.59	2182354.08	Геодезический метод	0.1	-
460	469679.00	2182410.77	Геодезический метод	0.1	-
461	469614.09	2182486.53	Геодезический метод	0.1	-
462	469552.16	2182551.62	Геодезический метод	0.1	-
463	469490.84	2182622.95	Геодезический метод	0.1	-
464	469440.62	2182676.83	Геодезический метод	0.1	-
465	469417.30	2182702.94	Геодезический метод	0.1	-
466	469401.45	2182721.08	Геодезический метод	0.1	-
467	469413.53	2182731.08	Геодезический метод	0.1	-
468	469416.80	2182725.82	Геодезический метод	0.1	-
469	469425.29	2182731.11	Геодезический метод	0.1	-
470	469420.00	2182739.60	Геодезический метод	0.1	-
471	469416.10	2182737.16	Геодезический метод	0.1	-
472	469414.22	2182739.43	Геодезический метод	0.1	-
376	469393.57	2182722.33	Геодезический метод	0.1	-
					-
473	462293.90	2181474.25	Геодезический метод	0.1	-
474	462303.79	2181472.74	Геодезический метод	0.1	-
475	462475.04	2181441.98	Геодезический метод	0.1	-
476	462499.52	2181437.58	Геодезический метод	0.1	-
477	462804.67	2181448.11	Геодезический метод	0.1	-
478	462854.18	2181594.62	Геодезический метод	0.1	-
479	463015.01	2181568.11	Геодезический метод	0.1	-
480	463166.81	2181544.78	Геодезический метод	0.1	-
481	463358.41	2181511.65	Геодезический метод	0.1	-
482	463555.07	2181534.16	Геодезический метод	0.1	-
483	463626.18	2181584.28	Геодезический метод	0.1	-
484	463689.02	2181639.04	Геодезический метод	0.1	-
485	463954.53	2181632.42	Геодезический метод	0.1	-
486	463996.95	2181568.90	Геодезический метод	0.1	-
487	464008.40	2181551.76	Геодезический метод	0.1	-
488	464110.85	2181569.29	Геодезический метод	0.1	-
489	464216.86	2181660.62	Геодезический метод	0.1	-
490	464365.50	2181755.10	Геодезический метод	0.1	-
491	464542.40	2181803.57	Геодезический метод	0.1	-
492	464627.75	2181860.73	Геодезический метод	0.1	-

Сведения о местоположении границ объекта

1. Система координат МСК-62

2. Сведения о характерных точках границ объекта

Обозначение характерных точек границ	Координаты, м		Метод определения координат характерной точки	Средняя квадратическая погрешность положения характерной точки (M _t), м	Описание обозначения точки на местности (при наличии)
	X	Y			
493	464793.27	2181972.43	Геодезический метод	0.1	-
494	464877.33	2182027.02	Геодезический метод	0.1	-
495	464960.98	2182081.83	Геодезический метод	0.1	-
496	465095.93	2182171.30	Геодезический метод	0.1	-
497	465109.66	2182192.48	Геодезический метод	0.1	-
498	465207.00	2182274.14	Геодезический метод	0.1	-
499	465296.82	2182324.96	Геодезический метод	0.1	-
500	465384.78	2182359.35	Геодезический метод	0.1	-
501	465414.46	2182392.49	Геодезический метод	0.1	-
502	465463.56	2182426.92	Геодезический метод	0.1	-
503	465527.82	2182495.83	Геодезический метод	0.1	-
504	465613.05	2182531.71	Геодезический метод	0.1	-
505	465652.76	2182543.00	Геодезический метод	0.1	-
506	465676.29	2182549.97	Геодезический метод	0.1	-
507	465706.89	2182559.08	Геодезический метод	0.1	-
508	465751.17	2182574.63	Геодезический метод	0.1	-
509	465787.80	2182580.95	Геодезический метод	0.1	-
510	465818.95	2182578.55	Геодезический метод	0.1	-
511	465838.86	2182572.53	Геодезический метод	0.1	-
512	465888.01	2182577.07	Геодезический метод	0.1	-
513	465965.34	2182594.89	Геодезический метод	0.1	-
514	466039.99	2182602.83	Геодезический метод	0.1	-
515	466096.59	2182605.42	Геодезический метод	0.1	-
516	466149.18	2182595.84	Геодезический метод	0.1	-
517	466211.60	2182579.63	Геодезический метод	0.1	-
518	466249.38	2182573.65	Геодезический метод	0.1	-
519	466308.35	2182570.11	Геодезический метод	0.1	-
520	466363.68	2182567.27	Геодезический метод	0.1	-
521	466424.44	2182570.74	Геодезический метод	0.1	-
522	466458.24	2182567.09	Геодезический метод	0.1	-
523	466530.43	2182549.30	Геодезический метод	0.1	-
524	466559.02	2182548.59	Геодезический метод	0.1	-
525	466575.89	2182550.92	Геодезический метод	0.1	-
526	466658.58	2182567.58	Геодезический метод	0.1	-
527	466710.93	2182590.52	Геодезический метод	0.1	-
528	466866.91	2182636.28	Геодезический метод	0.1	-
529	467213.70	2183140.69	Геодезический метод	0.1	-
530	467252.84	2183150.94	Геодезический метод	0.1	-
531	467277.45	2183145.47	Геодезический метод	0.1	-
532	467304.61	2183147.65	Геодезический метод	0.1	-
533	467312.57	2183152.33	Геодезический метод	0.1	-
534	467325.21	2183153.05	Геодезический метод	0.1	-
535	467328.92	2183152.17	Геодезический метод	0.1	-
536	467331.21	2183161.91	Геодезический метод	0.1	-
537	467321.48	2183164.20	Геодезический метод	0.1	-
538	467320.17	2183158.65	Геодезический метод	0.1	-
539	467311.43	2183158.16	Геодезический метод	0.1	-

Сведения о местоположении границ объекта

1. Система координат МСК-62

2. Сведения о характерных точках границ объекта

Обозначение характерных точек границ	Координаты, м		Метод определения координат характерной точки	Средняя квадратическая погрешность положения характерной точки (M _t), м	Описание обозначения точки на местности (при наличии)
	X	Y			
540	467303.47	2183153.48	Геодезический метод	0.1	-
541	467276.32	2183151.30	Геодезический метод	0.1	-
542	467251.70	2183156.76	Геодезический метод	0.1	-
543	467210.12	2183145.88	Геодезический метод	0.1	-
544	466863.29	2182641.40	Геодезический метод	0.1	-
545	466710.03	2182596.44	Геодезический метод	0.1	-
546	466657.68	2182573.50	Геодезический метод	0.1	-
547	466574.99	2182556.84	Геодезический метод	0.1	-
548	466558.12	2182554.52	Геодезический метод	0.1	-
549	466529.53	2182555.22	Геодезический метод	0.1	-
550	466457.34	2182573.01	Геодезический метод	0.1	-
551	466423.54	2182576.66	Геодезический метод	0.1	-
552	466362.78	2182573.20	Геодезический метод	0.1	-
553	466307.45	2182576.03	Геодезический метод	0.1	-
554	466248.48	2182579.58	Геодезический метод	0.1	-
555	466210.70	2182585.55	Геодезический метод	0.1	-
556	466148.28	2182601.76	Геодезический метод	0.1	-
557	466095.68	2182611.35	Геодезический метод	0.1	-
558	466039.09	2182608.75	Геодезический метод	0.1	-
559	465964.44	2182600.82	Геодезический метод	0.1	-
560	465887.11	2182582.99	Геодезический метод	0.1	-
561	465837.96	2182578.45	Геодезический метод	0.1	-
562	465818.05	2182584.47	Геодезический метод	0.1	-
563	465786.90	2182586.88	Геодезический метод	0.1	-
564	465750.27	2182580.56	Геодезический метод	0.1	-
565	465705.99	2182565.00	Геодезический метод	0.1	-
566	465674.59	2182555.72	Геодезический метод	0.1	-
567	465651.08	2182548.77	Геодезический метод	0.1	-
568	465611.06	2182537.38	Геодезический метод	0.1	-
569	465524.31	2182500.86	Геодезический метод	0.1	-
570	465459.60	2182431.47	Геодезический метод	0.1	-
571	465410.45	2182397.00	Геодезический метод	0.1	-
572	465381.27	2182364.42	Геодезический метод	0.1	-
573	465294.24	2182330.39	Геодезический метод	0.1	-
574	465203.56	2182279.09	Геодезический метод	0.1	-
575	465105.12	2182196.50	Геодезический метод	0.1	-
576	465091.57	2182175.61	Геодезический метод	0.1	-
577	464957.67	2182086.84	Геодезический метод	0.1	-
578	464874.05	2182032.05	Геодезический метод	0.1	-
579	464789.95	2181977.43	Геодезический метод	0.1	-
580	464624.40	2181865.71	Геодезический метод	0.1	-
581	464539.87	2181809.10	Геодезический метод	0.1	-
582	464363.04	2181760.64	Геодезический метод	0.1	-
583	464213.27	2181665.45	Геодезический метод	0.1	-
584	464108.19	2181574.92	Геодезический метод	0.1	-
585	464011.22	2181558.33	Геодезический метод	0.1	-
586	464001.94	2181572.23	Геодезический метод	0.1	-

Сведения о местоположении границ объекта

1. Система координат МСК-62

2. Сведения о характерных точках границ объекта

Обозначение характерных точек границ	Координаты, м		Метод определения координат характерной точки	Средняя квадратическая погрешность положения характерной точки (M _t), м	Описание обозначения точки на местности (при наличии)
	X	Y			
587	463957.79	2181638.34	Геодезический метод	0.1	-
588	463686.84	2181645.09	Геодезический метод	0.1	-
589	463622.47	2181589.00	Геодезический метод	0.1	-
590	463552.86	2181539.94	Геодезический метод	0.1	-
591	463358.58	2181517.71	Геодезический метод	0.1	-
592	463167.78	2181550.70	Геодезический метод	0.1	-
593	463015.95	2181574.03	Геодезический метод	0.1	-
594	462850.13	2181601.37	Геодезический метод	0.1	-
595	462800.31	2181453.96	Геодезический метод	0.1	-
596	462499.95	2181443.60	Геодезический метод	0.1	-
597	462476.10	2181447.88	Геодезический метод	0.1	-
598	462309.32	2181477.80	Геодезический метод	0.1	-
599	462305.31	2181482.62	Геодезический метод	0.1	-
600	462295.42	2181484.14	Геодезический метод	0.1	-
473	462293.90	2181474.25	Геодезический метод	0.1	-
					-
601	501409.18	2186899.43	Геодезический метод	0.1	-
602	501419.21	2186898.61	Геодезический метод	0.1	-
603	501626.43	2186874.45	Геодезический метод	0.1	-
604	502657.42	2186800.16	Геодезический метод	0.1	-
605	502967.53	2186779.88	Геодезический метод	0.1	-
606	503693.96	2186732.39	Геодезический метод	0.1	-
607	503859.37	2186722.13	Геодезический метод	0.1	-
608	503992.01	2186728.79	Геодезический метод	0.1	-
609	504584.78	2186762.55	Геодезический метод	0.1	-
610	504965.35	2186790.07	Геодезический метод	0.1	-
611	505014.68	2186793.64	Геодезический метод	0.1	-
612	505531.86	2186832.23	Геодезический метод	0.1	-
613	505920.87	2186866.71	Геодезический метод	0.1	-
614	505922.39	2186865.15	Геодезический метод	0.1	-
615	505929.55	2186872.13	Геодезический метод	0.1	-
616	505922.57	2186879.29	Геодезический метод	0.1	-
617	505915.34	2186872.24	Геодезический метод	0.1	-
618	505531.37	2186838.21	Геодезический метод	0.1	-
619	505014.24	2186799.63	Геодезический метод	0.1	-
620	504964.97	2186796.06	Геодезический метод	0.1	-
621	504584.40	2186768.55	Геодезический метод	0.1	-
622	503991.69	2186734.79	Геодезический метод	0.1	-
623	503859.40	2186728.14	Геодезический метод	0.1	-
624	503694.34	2186738.38	Геодезический метод	0.1	-
625	502967.81	2186785.88	Геодезический метод	0.1	-
626	502657.83	2186806.14	Геодезический метод	0.1	-
627	501627.00	2186880.43	Геодезический метод	0.1	-
628	501419.27	2186904.87	Геодезический метод	0.1	-
629	501419.32	2186910.43	Геодезический метод	0.1	-
630	501409.32	2186910.56	Геодезический метод	0.1	-
601	501409.18	2186899.43	Геодезический метод	0.1	-

Сведения о местоположении границ объекта

1. Система координат МСК-62

2. Сведения о характерных точках границ объекта

Обозначение характерных точек границ	Координаты, м		Метод определения координат характерной точки	Средняя квадратическая погрешность положения характерной точки (Mt), м	Описание обозначения точки на местности (при наличии)
	X	Y			
					-
631	458568.87	2180374.18	Геодезический метод	0.1	-
632	458578.16	2180347.69	Геодезический метод	0.1	-
633	458634.16	2180283.46	Геодезический метод	0.1	-
634	458779.88	2180186.73	Геодезический метод	0.1	-
635	458804.51	2180140.02	Геодезический метод	0.1	-
636	458817.19	2180094.66	Геодезический метод	0.1	-
637	458813.40	2180055.61	Геодезический метод	0.1	-
638	458821.77	2179902.63	Геодезический метод	0.1	-
639	458828.73	2179864.03	Геодезический метод	0.1	-
640	458822.42	2179755.11	Геодезический метод	0.1	-
641	458830.39	2179709.18	Геодезический метод	0.1	-
642	458875.19	2179600.13	Геодезический метод	0.1	-
643	458878.18	2179572.02	Геодезический метод	0.1	-
644	458915.64	2179474.58	Геодезический метод	0.1	-
645	458949.53	2179411.97	Геодезический метод	0.1	-
646	458998.90	2179369.90	Геодезический метод	0.1	-
647	459033.01	2179296.49	Геодезический метод	0.1	-
648	459040.54	2179240.90	Геодезический метод	0.1	-
649	459055.45	2179217.47	Геодезический метод	0.1	-
650	459160.48	2179146.02	Геодезический метод	0.1	-
651	459193.87	2179138.43	Геодезический метод	0.1	-
652	459263.67	2179001.97	Геодезический метод	0.1	-
653	459270.64	2178970.32	Геодезический метод	0.1	-
654	459273.48	2178906.95	Геодезический метод	0.1	-
655	459290.86	2178855.26	Геодезический метод	0.1	-
656	459296.28	2178838.35	Геодезический метод	0.1	-
657	459304.52	2178813.64	Геодезический метод	0.1	-
658	459312.60	2178792.58	Геодезический метод	0.1	-
659	459330.54	2178746.14	Геодезический метод	0.1	-
660	459407.98	2178544.07	Геодезический метод	0.1	-
661	459297.71	2178309.79	Геодезический метод	0.1	-
662	459287.69	2178275.14	Геодезический метод	0.1	-
663	459301.50	2178301.31	Геодезический метод	0.1	-
664	459303.35	2178307.66	Геодезический метод	0.1	-
665	459414.49	2178543.83	Геодезический метод	0.1	-
666	459336.07	2178748.24	Геодезический метод	0.1	-
667	459318.20	2178794.73	Геодезический метод	0.1	-
668	459310.17	2178815.66	Геодезический метод	0.1	-
669	459301.98	2178840.21	Геодезический метод	0.1	-
670	459296.56	2178857.13	Геодезический метод	0.1	-
671	459279.44	2178908.06	Геодезический метод	0.1	-
672	459276.61	2178971.10	Геодезический метод	0.1	-
673	459269.36	2179004.02	Геодезический метод	0.1	-
674	459197.94	2179143.66	Геодезический метод	0.1	-
675	459162.92	2179151.62	Геодезический метод	0.1	-
676	459059.85	2179221.73	Геодезический метод	0.1	-

Сведения о местоположении границ объекта

1. Система координат МСК-62

2. Сведения о характерных точках границ объекта

Обозначение характерных точек границ	Координаты, м		Метод определения координат характерной точки	Средняя квадратическая погрешность положения характерной точки (M _t), м	Описание обозначения точки на местности (при наличии)
	X	Y			
677	459046.31	2179243.01	Геодезический метод	0.1	-
678	459038.84	2179298.19	Геодезический метод	0.1	-
679	459003.79	2179373.62	Геодезический метод	0.1	-
680	458954.28	2179415.81	Геодезический метод	0.1	-
681	458921.10	2179477.09	Геодезический метод	0.1	-
682	458884.07	2179573.44	Геодезический метод	0.1	-
683	458881.07	2179601.62	Геодезический метод	0.1	-
684	458836.19	2179710.85	Геодезический метод	0.1	-
685	458828.45	2179755.46	Геодезический метод	0.1	-
686	458834.76	2179864.40	Геодезический метод	0.1	-
687	458827.74	2179903.33	Геодезический метод	0.1	-
688	458819.42	2180055.49	Геодезический метод	0.1	-
689	458823.27	2180095.20	Геодезический метод	0.1	-
690	458810.12	2180142.25	Геодезический метод	0.1	-
691	458784.47	2180190.88	Геодезический метод	0.1	-
692	458638.15	2180288.01	Геодезический метод	0.1	-
693	458583.44	2180350.76	Геодезический метод	0.1	-
694	458575.89	2180372.28	Геодезический метод	0.1	-
695	458646.94	2180432.74	Геодезический метод	0.1	-
696	458715.39	2180491.02	Геодезический метод	0.1	-
697	458710.87	2180501.14	Геодезический метод	0.1	-
698	458743.65	2180506.65	Геодезический метод	0.1	-
699	458845.61	2180497.37	Геодезический метод	0.1	-
700	458882.59	2180497.20	Геодезический метод	0.1	-
701	458897.34	2180499.55	Геодезический метод	0.1	-
702	458931.42	2180504.79	Геодезический метод	0.1	-
703	458964.33	2180509.17	Геодезический метод	0.1	-
704	459012.70	2180512.83	Геодезический метод	0.1	-
705	459061.93	2180533.58	Геодезический метод	0.1	-
706	459097.11	2180548.34	Геодезический метод	0.1	-
707	459098.17	2180545.77	Геодезический метод	0.1	-
708	459107.35	2180549.57	Геодезический метод	0.1	-
709	459103.66	2180558.90	Геодезический метод	0.1	-
710	459094.33	2180555.17	Геодезический метод	0.1	-
711	459094.84	2180554.04	Геодезический метод	0.1	-
712	459032.68	2180527.77	Геодезический метод	0.1	-
713	459011.27	2180518.73	Геодезический метод	0.1	-
714	458963.71	2180515.14	Геодезический метод	0.1	-
715	458930.57	2180510.73	Геодезический метод	0.1	-
716	458896.41	2180505.48	Геодезический метод	0.1	-
717	458882.12	2180503.20	Геодезический метод	0.1	-
718	458845.90	2180503.36	Геодезический метод	0.1	-
719	458743.42	2180512.69	Геодезический метод	0.1	-
720	458702.24	2180505.77	Геодезический метод	0.1	-
721	458708.08	2180492.68	Геодезический метод	0.1	-
722	458643.05	2180437.33	Геодезический метод	0.1	-
631	458568.87	2180374.18	Геодезический метод	0.1	-

Сведения о местоположении границ объекта

1. Система координат МСК-62

2. Сведения о характерных точках границ объекта

Обозначение характерных точек границ	Координаты, м		Метод определения координат характерной точки	Средняя квадратическая погрешность положения характерной точки (Mt), м	Описание обозначения точки на местности (при наличии)
	X	Y			
					-
723	497324.45	2185568.03	Геодезический метод	0.1	-
724	497326.12	2185558.18	Геодезический метод	0.1	-
725	497335.22	2185559.72	Геодезический метод	0.1	-
726	498345.13	2185700.45	Геодезический метод	0.1	-
727	498664.12	2185744.92	Геодезический метод	0.1	-
728	498684.61	2185779.38	Геодезический метод	0.1	-
729	498706.24	2185781.48	Геодезический метод	0.1	-
730	498728.97	2185755.48	Геодезический метод	0.1	-
731	499175.50	2185838.23	Геодезический метод	0.1	-
732	499493.30	2185886.35	Геодезический метод	0.1	-
733	499749.17	2185911.61	Геодезический метод	0.1	-
734	499827.59	2185927.42	Геодезический метод	0.1	-
735	500073.69	2185977.01	Геодезический метод	0.1	-
736	500108.03	2185982.10	Геодезический метод	0.1	-
737	500106.59	2185991.75	Геодезический метод	0.1	-
738	500096.70	2185990.28	Геодезический метод	0.1	-
739	500084.96	2185984.74	Геодезический метод	0.1	-
740	500072.66	2185982.92	Геодезический метод	0.1	-
741	499826.31	2185933.28	Геодезический метод	0.1	-
742	499748.28	2185917.56	Геодезический метод	0.1	-
743	499492.55	2185892.31	Геодезический метод	0.1	-
744	499174.51	2185844.15	Геодезический метод	0.1	-
745	498731.23	2185762.00	Геодезический метод	0.1	-
746	498708.73	2185787.75	Геодезический метод	0.1	-
747	498681.01	2185785.06	Геодезический метод	0.1	-
748	498660.44	2185750.47	Геодезический метод	0.1	-
749	498344.39	2185706.40	Геодезический метод	0.1	-
750	497334.98	2185565.75	Геодезический метод	0.1	-
751	497334.30	2185569.71	Геодезический метод	0.1	-
723	497324.45	2185568.03	Геодезический метод	0.1	-
					-
752	493083.40	2185446.86	Геодезический метод	0.1	-
753	493091.72	2185440.46	Геодезический метод	0.1	-
754	493095.50	2185444.44	Геодезический метод	0.1	-
755	493095.12	2185444.49	Геодезический метод	0.1	-
756	493095.90	2185450.44	Геодезический метод	0.1	-
757	493098.25	2185450.13	Геодезический метод	0.1	-
758	493099.18	2185449.99	Геодезический метод	0.1	-
759	493101.54	2185455.75	Геодезический метод	0.1	-
760	493111.38	2185474.06	Геодезический метод	0.1	-
761	493134.47	2185496.12	Геодезический метод	0.1	-
762	493153.65	2185504.97	Геодезический метод	0.1	-
763	493368.51	2185635.34	Геодезический метод	0.1	-
764	493434.21	2185680.02	Геодезический метод	0.1	-
765	493715.24	2185871.18	Геодезический метод	0.1	-
766	493885.91	2185849.73	Геодезический метод	0.1	-

Сведения о местоположении границ объекта

1. Система координат МСК-62

2. Сведения о характерных точках границ объекта

Обозначение характерных точек границ	Координаты, м		Метод определения координат характерной точки	Средняя квадратическая погрешность положения характерной точки (M _t), м	Описание обозначения точки на местности (при наличии)
	X	Y			
767	494266.59	2185785.42	Геодезический метод	0.1	-
768	494365.98	2185770.52	Геодезический метод	0.1	-
769	494664.33	2185725.80	Геодезический метод	0.1	-
770	495046.57	2185697.27	Геодезический метод	0.1	-
771	495502.82	2185671.20	Геодезический метод	0.1	-
772	495665.74	2185660.74	Геодезический метод	0.1	-
773	495665.59	2185656.81	Геодезический метод	0.1	-
774	495675.58	2185656.43	Геодезический метод	0.1	-
775	495675.97	2185666.42	Геодезический метод	0.1	-
776	495665.97	2185666.74	Геодезический метод	0.1	-
777	495503.18	2185677.19	Геодезический метод	0.1	-
778	495046.96	2185703.25	Геодезический метод	0.1	-
779	494664.99	2185731.76	Геодезический метод	0.1	-
780	494366.96	2185776.44	Геодезический метод	0.1	-
781	494267.53	2185791.35	Геодезический метод	0.1	-
782	493894.76	2185854.32	Геодезический метод	0.1	-
783	493894.57	2185852.10	Геодезический метод	0.1	-
784	493892.58	2185852.27	Геодезический метод	0.1	-
785	493892.75	2185854.26	Геодезический метод	0.1	-
786	493892.78	2185854.66	Геодезический метод	0.1	-
787	493886.78	2185855.67	Геодезический метод	0.1	-
788	493713.73	2185877.41	Геодезический метод	0.1	-
789	493430.93	2185685.05	Геодезический метод	0.1	-
790	493365.29	2185640.40	Геодезический метод	0.1	-
791	493148.88	2185511.05	Геодезический метод	0.1	-
792	493144.94	2185508.84	Геодезический метод	0.1	-
793	493142.63	2185513.78	Геодезический метод	0.1	-
794	493134.13	2185508.33	Геодезический метод	0.1	-
795	493136.19	2185503.95	Геодезический метод	0.1	-
796	493130.88	2185500.98	Геодезический метод	0.1	-
797	493106.54	2185477.74	Геодезический метод	0.1	-
798	493096.71	2185459.45	Геодезический метод	0.1	-
799	493088.88	2185452.04	Геодезический метод	0.1	-
800	493086.83	2185446.92	Геодезический метод	0.1	-
801	493084.15	2185447.56	Геодезический метод	0.1	-
752	493083.40	2185446.86	Геодезический метод	0.1	-
					-
802	459139.30	2180573.71	Геодезический метод	0.1	-
803	459141.31	2180568.84	Геодезический метод	0.1	-
804	459143.06	2180564.47	Геодезический метод	0.1	-
805	459148.45	2180566.71	Геодезический метод	0.1	-
806	459345.27	2180545.82	Геодезический метод	0.1	-
807	459491.86	2180501.38	Геодезический метод	0.1	-
808	459610.35	2180544.69	Геодезический метод	0.1	-
809	460000.86	2180687.45	Геодезический метод	0.1	-
810	460172.52	2180995.77	Геодезический метод	0.1	-
811	460313.34	2181140.21	Геодезический метод	0.1	-

Сведения о местоположении границ объекта

1. Система координат МСК-62

2. Сведения о характерных точках границ объекта

Обозначение характерных точек границ	Координаты, м		Метод определения координат характерной точки	Средняя квадратическая погрешность положения характерной точки (M _t), м	Описание обозначения точки на местности (при наличии)
	X	Y			
812	460449.57	2181279.93	Геодезический метод	0.1	-
813	460683.93	2181385.17	Геодезический метод	0.1	-
814	460799.67	2181427.89	Геодезический метод	0.1	-
815	460918.78	2181448.14	Геодезический метод	0.1	-
816	461015.01	2181506.52	Геодезический метод	0.1	-
817	461281.03	2181437.22	Геодезический метод	0.1	-
818	461397.51	2181447.01	Геодезический метод	0.1	-
819	461411.47	2181450.12	Геодезический метод	0.1	-
820	461409.28	2181459.88	Геодезический метод	0.1	-
821	461399.51	2181457.70	Геодезический метод	0.1	-
822	461400.38	2181453.80	Геодезический метод	0.1	-
823	461396.60	2181452.95	Геодезический метод	0.1	-
824	461281.55	2181443.29	Геодезический метод	0.1	-
825	461014.07	2181512.97	Геодезический метод	0.1	-
826	460916.65	2181453.86	Геодезический метод	0.1	-
827	460798.12	2181433.71	Геодезический метод	0.1	-
828	460681.66	2181390.73	Геодезический метод	0.1	-
829	460446.07	2181284.94	Геодезический метод	0.1	-
830	460309.07	2181144.40	Геодезический метод	0.1	-
831	460167.67	2180999.39	Геодезический метод	0.1	-
832	459996.71	2180692.32	Геодезический метод	0.1	-
833	459608.29	2180550.33	Геодезический метод	0.1	-
834	459491.68	2180507.70	Геодезический метод	0.1	-
835	459346.46	2180551.72	Геодезический метод	0.1	-
836	459150.55	2180572.57	Геодезический метод	0.1	-
837	459148.57	2180577.58	Геодезический метод	0.1	-
802	459139.30	2180573.71	Геодезический метод	0.1	-
					-
838	500166.76	2186000.83	Геодезический метод	0.1	-
839	500167.35	2185990.90	Геодезический метод	0.1	-
840	500188.65	2185994.05	Геодезический метод	0.1	-
841	500922.55	2186638.24	Геодезический метод	0.1	-
842	501042.86	2186739.51	Геодезический метод	0.1	-
843	501205.01	2186876.00	Геодезический метод	0.1	-
844	501245.60	2186915.74	Геодезический метод	0.1	-
845	501246.05	2186925.73	Геодезический метод	0.1	-
846	501236.06	2186926.17	Геодезический метод	0.1	-
847	501235.61	2186916.18	Геодезический метод	0.1	-
848	501235.51	2186914.22	Геодезический метод	0.1	-
849	501200.97	2186880.45	Геодезический метод	0.1	-
850	501038.93	2186744.05	Геодезический метод	0.1	-
851	500990.52	2186703.18	Геодезический метод	0.1	-
852	500964.32	2186734.42	Геодезический метод	0.1	-
853	500887.69	2186670.17	Геодезический метод	0.1	-
854	500914.04	2186638.75	Геодезический метод	0.1	-
855	500186.02	2185999.73	Геодезический метод	0.1	-
856	500175.78	2186002.17	Геодезический метод	0.1	-

Сведения о местоположении границ объекта

1. Система координат МСК-62

2. Сведения о характерных точках границ объекта

Обозначение характерных точек границ	Координаты, м		Метод определения координат характерной точки	Средняя квадратическая погрешность положения характерной точки (M _t), м	Описание обозначения точки на местности (при наличии)
	X	Y			
838	500166.76	2186000.83	Геодезический метод	0.1	-
					-
857	467365.09	2183144.33	Геодезический метод	0.1	-
858	467374.82	2183142.04	Геодезический метод	0.1	-
859	467375.93	2183146.77	Геодезический метод	0.1	-
860	467378.64	2183147.13	Геодезический метод	0.1	-
861	467385.09	2183148.27	Геодезический метод	0.1	-
862	467395.45	2183145.38	Геодезический метод	0.1	-
863	467505.88	2183166.58	Геодезический метод	0.1	-
864	467563.77	2183198.77	Геодезический метод	0.1	-
865	467759.15	2183212.00	Геодезический метод	0.1	-
866	467892.48	2183227.78	Геодезический метод	0.1	-
867	467971.13	2183216.96	Геодезический метод	0.1	-
868	468014.96	2183172.14	Геодезический метод	0.1	-
869	468070.60	2183141.47	Геодезический метод	0.1	-
870	468086.14	2183083.64	Геодезический метод	0.1	-
871	468099.33	2183072.09	Геодезический метод	0.1	-
872	468156.92	2183045.02	Геодезический метод	0.1	-
873	468220.76	2183037.95	Геодезический метод	0.1	-
874	468258.14	2183018.26	Геодезический метод	0.1	-
875	468355.83	2182970.91	Геодезический метод	0.1	-
876	468372.77	2182970.44	Геодезический метод	0.1	-
877	468470.78	2183041.72	Геодезический метод	0.1	-
878	468525.33	2183050.03	Геодезический метод	0.1	-
879	468641.23	2182994.90	Геодезический метод	0.1	-
880	468747.07	2182951.09	Геодезический метод	0.1	-
881	468783.62	2182930.53	Геодезический метод	0.1	-
882	468811.78	2182921.92	Геодезический метод	0.1	-
883	468871.56	2182898.81	Геодезический метод	0.1	-
884	468903.80	2182887.87	Геодезический метод	0.1	-
885	468979.65	2182863.49	Геодезический метод	0.1	-
886	468998.49	2182854.41	Геодезический метод	0.1	-
887	469008.92	2182846.59	Геодезический метод	0.1	-
888	469040.31	2182831.91	Геодезический метод	0.1	-
889	469067.17	2182830.06	Геодезический метод	0.1	-
890	469087.03	2182834.81	Геодезический метод	0.1	-
891	469129.95	2182850.20	Геодезический метод	0.1	-
892	469173.99	2182859.09	Геодезический метод	0.1	-
893	469188.45	2182866.13	Геодезический метод	0.1	-
894	469211.83	2182877.53	Геодезический метод	0.1	-
895	469221.69	2182879.39	Геодезический метод	0.1	-
896	469237.09	2182878.28	Геодезический метод	0.1	-
897	469254.55	2182877.02	Геодезический метод	0.1	-
898	469305.94	2182930.16	Геодезический метод	0.1	-
899	469303.95	2182932.08	Геодезический метод	0.1	-
900	469307.91	2182934.52	Геодезический метод	0.1	-
901	469302.66	2182943.04	Геодезический метод	0.1	-

Сведения о местоположении границ объекта

1. Система координат МСК-62

2. Сведения о характерных точках границ объекта

Обозначение характерных точек границ	Координаты, м		Метод определения координат характерной точки	Средняя квадратическая погрешность положения характерной точки (M _t), м	Описание обозначения точки на местности (при наличии)
	X	Y			
902	469294.15	2182937.79	Геодезический метод	0.1	-
903	469298.36	2182930.95	Геодезический метод	0.1	-
904	469252.17	2182883.19	Геодезический метод	0.1	-
905	469237.52	2182884.25	Геодезический метод	0.1	-
906	469221.69	2182885.39	Геодезический метод	0.1	-
907	469211.83	2182883.53	Геодезический метод	0.1	-
908	469188.45	2182872.13	Геодезический метод	0.1	-
909	469173.99	2182865.09	Геодезический метод	0.1	-
910	469129.95	2182856.20	Геодезический метод	0.1	-
911	469087.03	2182840.81	Геодезический метод	0.1	-
912	469067.17	2182836.06	Геодезический метод	0.1	-
913	469040.31	2182837.91	Геодезический метод	0.1	-
914	469008.92	2182852.59	Геодезический метод	0.1	-
915	468998.49	2182860.41	Геодезический метод	0.1	-
916	468979.65	2182869.49	Геодезический метод	0.1	-
917	468903.80	2182893.87	Геодезический метод	0.1	-
918	468871.56	2182904.81	Геодезический метод	0.1	-
919	468811.78	2182927.92	Геодезический метод	0.1	-
920	468783.62	2182936.53	Геодезический метод	0.1	-
921	468747.07	2182957.09	Геодезический метод	0.1	-
922	468641.23	2183000.90	Геодезический метод	0.1	-
923	468525.33	2183056.03	Геодезический метод	0.1	-
924	468470.78	2183047.72	Геодезический метод	0.1	-
925	468372.77	2182976.44	Геодезический метод	0.1	-
926	468355.83	2182976.91	Геодезический метод	0.1	-
927	468258.14	2183024.26	Геодезический метод	0.1	-
928	468220.76	2183043.95	Геодезический метод	0.1	-
929	468156.92	2183051.02	Геодезический метод	0.1	-
930	468101.15	2183077.24	Геодезический метод	0.1	-
931	468091.77	2183085.45	Геодезический метод	0.1	-
932	468075.89	2183144.56	Геодезический метод	0.1	-
933	468017.69	2183176.64	Геодезический метод	0.1	-
934	467972.58	2183222.76	Геодезический метод	0.1	-
935	467892.48	2183233.78	Геодезический метод	0.1	-
936	467759.15	2183218.00	Геодезический метод	0.1	-
937	467563.77	2183204.77	Геодезический метод	0.1	-
938	467505.88	2183172.58	Геодезический метод	0.1	-
939	467395.45	2183151.38	Геодезический метод	0.1	-
940	467385.09	2183154.27	Геодезический метод	0.1	-
941	467377.62	2183152.95	Геодезический метод	0.1	-
942	467374.47	2183152.39	Геодезический метод	0.1	-
943	467367.37	2183154.06	Геодезический метод	0.1	-
857	467365.09	2183144.33	Геодезический метод	0.1	-
					-
944	495712.37	2185653.49	Геодезический метод	0.1	-
945	495722.36	2185653.10	Геодезический метод	0.1	-
946	495722.52	2185657.09	Геодезический метод	0.1	-

Сведения о местоположении границ объекта

1. Система координат МСК-62

2. Сведения о характерных точках границ объекта

Обозначение характерных точек границ	Координаты, м		Метод определения координат характерной точки	Средняя квадратическая погрешность положения характерной точки (M _t), м	Описание обозначения точки на местности (при наличии)
	X	Y			
947	496317.77	2185618.88	Геодезический метод	0.1	-
948	496359.36	2185615.77	Геодезический метод	0.1	-
949	496646.42	2185594.33	Геодезический метод	0.1	-
950	497197.71	2185544.09	Геодезический метод	0.1	-
951	497257.29	2185550.49	Геодезический метод	0.1	-
952	497257.75	2185546.52	Геодезический метод	0.1	-
953	497267.68	2185547.66	Геодезический метод	0.1	-
954	497266.55	2185557.59	Геодезический метод	0.1	-
955	497256.61	2185556.46	Геодезический метод	0.1	-
956	497197.67	2185550.11	Геодезический метод	0.1	-
957	496646.92	2185600.31	Геодезический метод	0.1	-
958	496359.91	2185621.75	Геодезический метод	0.1	-
959	496318.18	2185624.86	Геодезический метод	0.1	-
960	495722.75	2185663.09	Геодезический метод	0.1	-
961	495712.76	2185663.48	Геодезический метод	0.1	-
944	495712.37	2185653.49	Геодезический метод	0.1	-
					-
962	434874.91	2161669.23	Геодезический метод	0.1	-
963	434882.66	2161643.93	Геодезический метод	0.1	-
964	434890.42	2161618.57	Геодезический метод	0.1	-
965	434891.80	2161614.37	Геодезический метод	0.1	-
966	434894.87	2161624.46	Геодезический метод	0.1	-
967	434893.32	2161629.49	Геодезический метод	0.1	-
968	434881.90	2161666.31	Геодезический метод	0.1	-
969	434896.52	2161676.79	Геодезический метод	0.1	-
970	434896.85	2161702.78	Геодезический метод	0.1	-
971	434927.81	2161743.30	Геодезический метод	0.1	-
972	434924.37	2161750.84	Геодезический метод	0.1	-
973	434912.54	2161776.86	Геодезический метод	0.1	-
974	435000.83	2162074.45	Геодезический метод	0.1	-
975	435122.45	2162484.07	Геодезический метод	0.1	-
976	435157.06	2162599.81	Геодезический метод	0.1	-
977	435164.31	2162606.56	Геодезический метод	0.1	-
978	435168.15	2162612.59	Геодезический метод	0.1	-
979	435158.68	2162618.95	Геодезический метод	0.1	-
980	435155.23	2162613.84	Геодезический метод	0.1	-
981	435153.12	2162607.44	Геодезический метод	0.1	-
982	435152.74	2162606.30	Геодезический метод	0.1	-
983	435116.70	2162485.78	Геодезический метод	0.1	-
984	434995.08	2162076.14	Геодезический метод	0.1	-
985	434906.23	2161776.25	Геодезический метод	0.1	-
986	434919.35	2161747.39	Геодезический метод	0.1	-
987	434920.87	2161744.05	Геодезический метод	0.1	-
988	434890.88	2161704.85	Геодезический метод	0.1	-
989	434890.56	2161679.89	Геодезический метод	0.1	-
962	434874.91	2161669.23	Геодезический метод	0.1	-
					-

Сведения о местоположении границ объекта

1. Система координат МСК-62

2. Сведения о характерных точках границ объекта

Обозначение характерных точек границ	Координаты, м		Метод определения координат характерной точки	Средняя квадратическая погрешность положения характерной точки (M _t), м	Описание обозначения точки на местности (при наличии)
	X	Y			
990	461676.67	2181516.30	Геодезический метод	0.1	-
991	461678.96	2181506.56	Геодезический метод	0.1	-
992	461852.83	2181545.01	Геодезический метод	0.1	-
993	462028.38	2181522.20	Геодезический метод	0.1	-
994	462220.52	2181487.69	Геодезический метод	0.1	-
995	462222.04	2181497.58	Геодезический метод	0.1	-
996	462212.15	2181499.09	Геодезический метод	0.1	-
997	462203.50	2181496.95	Геодезический метод	0.1	-
998	462029.30	2181528.13	Геодезический метод	0.1	-
999	461852.56	2181551.10	Геодезический метод	0.1	-
1000	461694.45	2181516.13	Геодезический метод	0.1	-
1001	461686.41	2181518.58	Геодезический метод	0.1	-
990	461676.67	2181516.30	Геодезический метод	0.1	-
					-
1002	434785.19	2161207.97	Геодезический метод	0.1	-
1003	434791.34	2161193.49	Геодезический метод	0.1	-
1004	434794.18	2161186.33	Геодезический метод	0.1	-
1005	434799.41	2161181.74	Геодезический метод	0.1	-
1006	434801.30	2161180.08	Геодезический метод	0.1	-
1007	434807.90	2161187.59	Геодезический метод	0.1	-
1008	434800.38	2161194.19	Геодезический метод	0.1	-
1009	434797.75	2161193.53	Геодезический метод	0.1	-
1010	434796.87	2161195.84	Геодезический метод	0.1	-
1011	434791.42	2161208.67	Геодезический метод	0.1	-
1012	434796.23	2161235.47	Геодезический метод	0.1	-
1013	434875.66	2161379.89	Геодезический метод	0.1	-
1014	434875.54	2161383.21	Геодезический метод	0.1	-
1015	434879.18	2161386.30	Геодезический метод	0.1	-
1016	434926.67	2161472.64	Геодезический метод	0.1	-
1017	434935.21	2161489.01	Геодезический метод	0.1	-
1018	434935.52	2161489.67	Геодезический метод	0.1	-
1019	434940.39	2161498.93	Геодезический метод	0.1	-
1020	434942.31	2161502.60	Геодезический метод	0.1	-
1021	434940.85	2161505.81	Геодезический метод	0.1	-
1022	434910.69	2161526.18	Геодезический метод	0.1	-
1023	434919.80	2161544.12	Геодезический метод	0.1	-
1024	434911.78	2161569.97	Геодезический метод	0.1	-
1025	434891.97	2161613.66	Геодезический метод	0.1	-
1026	434912.59	2161547.12	Геодезический метод	0.1	-
1027	434913.35	2161544.68	Геодезический метод	0.1	-
1028	434902.94	2161524.17	Геодезический метод	0.1	-
1029	434935.33	2161502.30	Геодезический метод	0.1	-
1030	434921.41	2161475.53	Геодезический метод	0.1	-
1031	434790.50	2161237.49	Геодезический метод	0.1	-
1002	434785.19	2161207.97	Геодезический метод	0.1	-
					-
1032	438852.82	2166720.65	Геодезический метод	0.1	-

Сведения о местоположении границ объекта

1. Система координат МСК-62

2. Сведения о характерных точках границ объекта

Обозначение характерных точек границ	Координаты, м		Метод определения координат характерной точки	Средняя квадратическая погрешность положения характерной точки (M _t), м	Описание обозначения точки на местности (при наличии)
	X	Y			
1033	438853.53	2166718.69	Геодезический метод	0.1	-
1034	438860.63	2166711.64	Геодезический метод	0.1	-
1035	438863.43	2166714.45	Геодезический метод	0.1	-
1036	438957.59	2166623.76	Геодезический метод	0.1	-
1037	439110.40	2166485.02	Геодезический метод	0.1	-
1038	439143.48	2166459.37	Геодезический метод	0.1	-
1039	439147.37	2166463.95	Геодезический метод	0.1	-
1040	439114.26	2166489.62	Геодезический метод	0.1	-
1041	438961.69	2166628.14	Геодезический метод	0.1	-
1042	438860.78	2166725.34	Геодезический метод	0.1	-
1032	438852.82	2166720.65	Геодезический метод	0.1	-
					-
1043	460658.61	2172808.92	Геодезический метод	0.1	-
1044	460665.74	2172807.98	Геодезический метод	0.1	-
1045	460666.60	2172808.97	Геодезический метод	0.1	-
1046	460723.38	2172874.85	Геодезический метод	0.1	-
1047	460728.41	2172880.98	Геодезический метод	0.1	-
1048	460733.04	2172886.62	Геодезический метод	0.1	-
1049	460742.78	2172899.02	Геодезический метод	0.1	-
1050	460751.90	2172914.87	Геодезический метод	0.1	-
1051	460753.18	2172941.11	Геодезический метод	0.1	-
1052	460778.90	2172969.36	Геодезический метод	0.1	-
1053	460795.80	2172982.20	Геодезический метод	0.1	-
1054	460802.53	2172978.46	Геодезический метод	0.1	-
1055	460833.58	2172947.06	Геодезический метод	0.1	-
1056	460814.61	2172923.96	Геодезический метод	0.1	-
1057	460806.42	2172923.61	Геодезический метод	0.1	-
1058	460790.28	2172906.34	Геодезический метод	0.1	-
1059	460797.91	2172898.93	Геодезический метод	0.1	-
1060	460795.51	2172896.40	Геодезический метод	0.1	-
1061	460799.80	2172892.31	Геодезический метод	0.1	-
1062	460806.11	2172899.32	Геодезический метод	0.1	-
1063	460798.68	2172906.54	Геодезический метод	0.1	-
1064	460809.13	2172917.72	Геодезический метод	0.1	-
1065	460817.55	2172918.08	Геодезический метод	0.1	-
1066	460841.65	2172947.43	Геодезический метод	0.1	-
1067	460794.82	2172995.51	Геодезический метод	0.1	-
1068	460787.66	2172988.17	Геодезический метод	0.1	-
1069	460782.59	2172979.69	Геодезический метод	0.1	-
1070	460774.85	2172973.82	Геодезический метод	0.1	-
1071	460760.60	2172958.15	Геодезический метод	0.1	-
1072	460747.30	2172943.52	Геодезический метод	0.1	-
1073	460745.98	2172916.61	Геодезический метод	0.1	-
1074	460737.79	2172902.39	Геодезический метод	0.1	-
1075	460728.36	2172890.37	Геодезический метод	0.1	-
1076	460723.25	2172884.15	Геодезический метод	0.1	-
1077	460718.79	2172878.71	Геодезический метод	0.1	-

Сведения о местоположении границ объекта

1. Система координат МСК-62

2. Сведения о характерных точках границ объекта

Обозначение характерных точек границ	Координаты, м		Метод определения координат характерной точки	Средняя квадратическая погрешность положения характерной точки (M _t), м	Описание обозначения точки на местности (при наличии)
	X	Y			
1078	460662.07	2172812.90	Геодезический метод	0.1	-
1043	460658.61	2172808.92	Геодезический метод	0.1	-
					-
1079	505977.02	2186925.98	Геодезический метод	0.1	-
1080	505983.80	2186918.67	Геодезический метод	0.1	-
1081	506197.06	2186894.09	Геодезический метод	0.1	-
1082	506198.01	2186890.64	Геодезический метод	0.1	-
1083	506207.68	2186893.18	Геодезический метод	0.1	-
1084	506205.14	2186902.86	Геодезический метод	0.1	-
1085	506195.47	2186900.32	Геодезический метод	0.1	-
1086	505992.13	2186924.39	Геодезический метод	0.1	-
1087	505984.36	2186932.78	Геодезический метод	0.1	-
1088	505977.21	2186926.16	Геодезический метод	0.1	-
1079	505977.02	2186925.98	Геодезический метод	0.1	-
					-
1089	506250.96	2186925.74	Геодезический метод	0.1	-
1090	506255.36	2186913.49	Геодезический метод	0.1	-
1091	506264.77	2186916.88	Геодезический метод	0.1	-
1092	506263.32	2186920.90	Геодезический метод	0.1	-
1093	506266.09	2186922.90	Геодезический метод	0.1	-
1094	506317.31	2186925.07	Геодезический метод	0.1	-
1095	506345.74	2186957.81	Геодезический метод	0.1	-
1096	506355.00	2186976.61	Геодезический метод	0.1	-
1097	506358.07	2186976.31	Геодезический метод	0.1	-
1098	506359.06	2186986.26	Геодезический метод	0.1	-
1099	506349.11	2186987.24	Геодезический метод	0.1	-
1100	506348.12	2186977.29	Геодезический метод	0.1	-
1101	506340.70	2186961.15	Геодезический метод	0.1	-
1102	506314.48	2186930.95	Геодезический метод	0.1	-
1103	506264.03	2186928.82	Геодезический метод	0.1	-
1104	506258.69	2186928.52	Геодезический метод	0.1	-
1089	506250.96	2186925.74	Геодезический метод	0.1	-
					-
1105	512457.34	2188271.39	Геодезический метод	0.1	-
1106	512457.34	2188242.04	Геодезический метод	0.1	-
1107	512490.12	2188242.22	Геодезический метод	0.1	-
1108	512490.16	2188254.33	Геодезический метод	0.1	-
1109	512496.52	2188254.29	Геодезический метод	0.1	-
1110	512496.52	2188281.20	Геодезический метод	0.1	-
1111	512490.01	2188280.94	Геодезический метод	0.1	-
1112	512490.01	2188258.78	Геодезический метод	0.1	-
1113	512466.64	2188257.89	Геодезический метод	0.1	-
1114	512465.95	2188271.42	Геодезический метод	0.1	-
1115	512465.01	2188271.33	Геодезический метод	0.1	-
1116	512462.98	2188271.15	Геодезический метод	0.1	-
1117	512462.73	2188273.89	Геодезический метод	0.1	-
1118	512460.56	2188273.73	Геодезический метод	0.1	-

Сведения о местоположении границ объекта

1. Система координат МСК-62

2. Сведения о характерных точках границ объекта

Обозначение характерных точек границ	Координаты, м		Метод определения координат характерной точки	Средняя квадратическая погрешность положения характерной точки (M _t), м	Описание обозначения точки на местности (при наличии)
	X	Y			
1119	512460.89	2188273.00	Геодезический метод	0.1	-
1120	512458.92	2188272.11	Геодезический метод	0.1	-
1105	512457.34	2188271.39	Геодезический метод	0.1	-
					-
1121	478417.21	2182352.42	Геодезический метод	0.1	-
1122	478424.68	2182345.77	Геодезический метод	0.1	-
1123	478427.28	2182348.69	Геодезический метод	0.1	-
1124	478489.65	2182289.04	Геодезический метод	0.1	-
1125	478486.97	2182286.07	Геодезический метод	0.1	-
1126	478494.40	2182279.38	Геодезический метод	0.1	-
1127	478501.10	2182286.81	Геодезический метод	0.1	-
1128	478493.67	2182293.50	Геодезический метод	0.1	-
1129	478424.03	2182360.09	Геодезический метод	0.1	-
1121	478417.21	2182352.42	Геодезический метод	0.1	-
					-
1130	493158.43	2185456.87	Геодезический метод	0.1	-
1131	493161.40	2185450.29	Геодезический метод	0.1	-
1132	493162.53	2185451.31	Геодезический метод	0.1	-
1133	493164.49	2185452.55	Геодезический метод	0.1	-
1134	493165.04	2185451.68	Геодезический метод	0.1	-
1135	493167.71	2185447.49	Геодезический метод	0.1	-
1136	493166.17	2185446.51	Геодезический метод	0.1	-
1137	493163.99	2185444.56	Геодезический метод	0.1	-
1138	493166.28	2185439.47	Геодезический метод	0.1	-
1139	493181.84	2185446.98	Геодезический метод	0.1	-
1140	493199.58	2185462.11	Геодезический метод	0.1	-
1141	493182.92	2185489.67	Геодезический метод	0.1	-
1142	493176.07	2185485.54	Геодезический метод	0.1	-
1143	493188.57	2185464.86	Геодезический метод	0.1	-
1144	493176.76	2185457.82	Геодезический метод	0.1	-
1145	493173.74	2185464.26	Геодезический метод	0.1	-
1130	493158.43	2185456.87	Геодезический метод	0.1	-
					-
1146	477901.39	2182863.60	Геодезический метод	0.1	-
1147	477901.39	2182853.60	Геодезический метод	0.1	-
1148	477929.39	2182826.63	Геодезический метод	0.1	-
1149	477948.02	2182808.61	Геодезический метод	0.1	-
1150	477945.14	2182805.32	Геодезический метод	0.1	-
1151	477952.67	2182798.74	Геодезический метод	0.1	-
1152	477959.17	2182806.16	Геодезический метод	0.1	-
1153	477933.46	2182831.04	Геодезический метод	0.1	-
1154	477911.36	2182852.43	Геодезический метод	0.1	-
1155	477911.39	2182863.60	Геодезический метод	0.1	-
1146	477901.39	2182863.60	Геодезический метод	0.1	-
					-
1156	438781.72	2166660.30	Геодезический метод	0.1	-
1157	438786.50	2166656.12	Геодезический метод	0.1	-

Сведения о местоположении границ объекта					
1. Система координат МСК-62					
2. Сведения о характерных точках границ объекта					
Обозначение характерных точек границ	Координаты, м		Метод определения координат характерной точки	Средняя квадратическая погрешность положения характерной точки (Mt), м	Описание обозначения точки на местности (при наличии)
	X	Y			
1158	438804.36	2166665.23	Геодезический метод	0.1	-
1159	438807.10	2166662.46	Геодезический метод	0.1	-
1160	438814.23	2166669.48	Геодезический метод	0.1	-
1161	438807.20	2166676.60	Геодезический метод	0.1	-
1162	438800.08	2166669.57	Геодезический метод	0.1	-
1156	438781.72	2166660.30	Геодезический метод	0.1	-
					-
1163	434704.48	2161080.43	Геодезический метод	0.1	-
1164	434708.57	2161074.97	Геодезический метод	0.1	-
1165	434720.59	2161067.68	Геодезический метод	0.1	-
1166	434726.18	2161075.96	Геодезический метод	0.1	-
1167	434717.89	2161081.56	Геодезический метод	0.1	-
1168	434704.64	2161080.76	Геодезический метод	0.1	-
1163	434704.48	2161080.43	Геодезический метод	0.1	-
					-
1169	457315.27	2170721.30	Геодезический метод	0.1	-
1170	457317.41	2170713.86	Геодезический метод	0.1	-
1171	457319.23	2170713.08	Геодезический метод	0.1	-
1172	457324.38	2170717.40	Геодезический метод	0.1	-
1169	457315.27	2170721.30	Геодезический метод	0.1	-
3. Сведения о характерных точках части (частей) границы объекта					
Обозначение характерных точек части границы	Координаты, м		Метод определения координат характерной точки	Средняя квадратическая погрешность положения характерной точки (Mt), м	Описание обозначения точки на местности (при наличии)
	X	Y			
1	2	3	4	5	6
-	-	-	-	-	-

Раздел 3

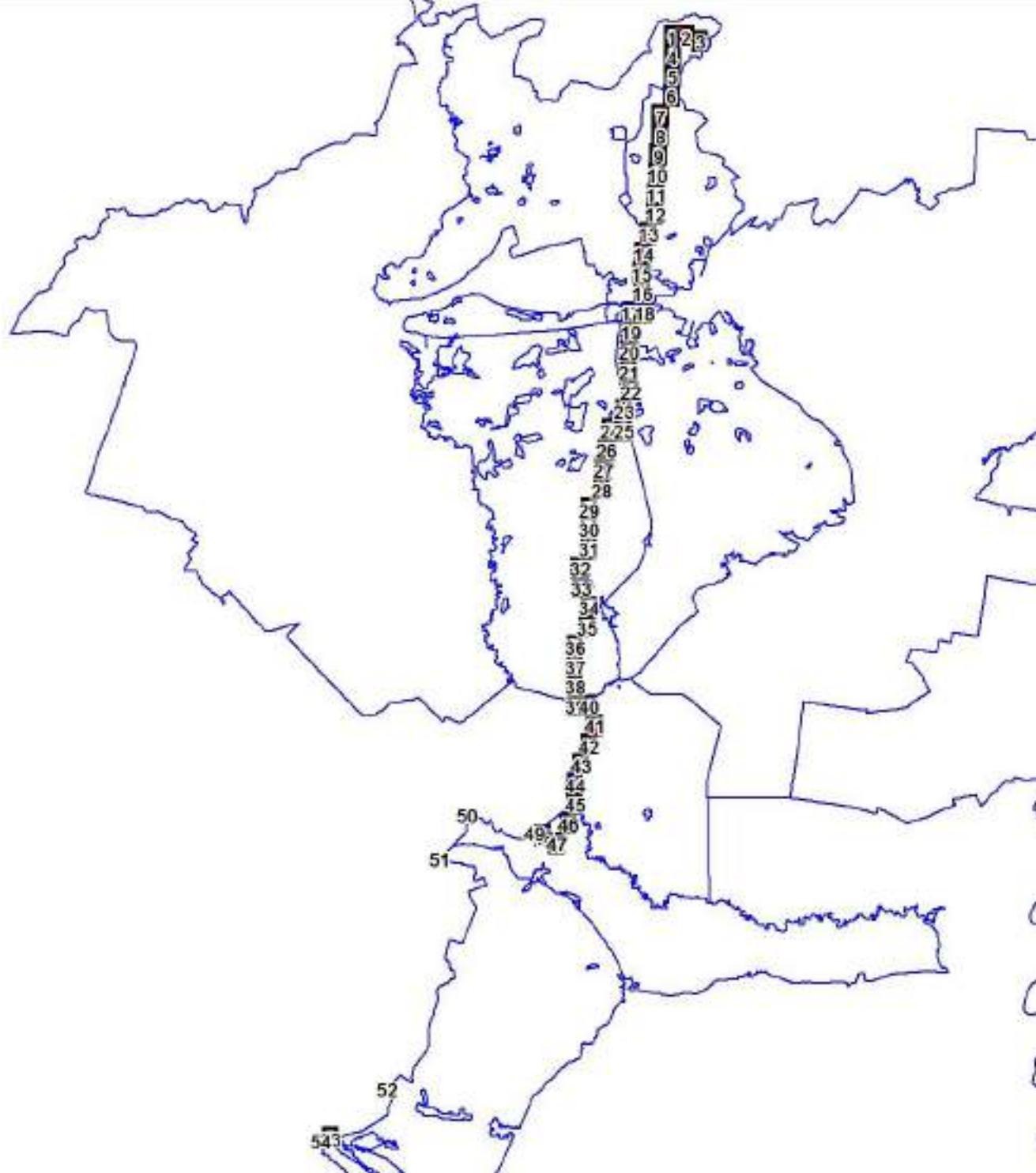
Сведения о местоположении измененных (уточненных) границ объекта							
1. Система координат МСК-62							
2. Сведения о характерных точках границ объекта							
Обозначение характерных точек границ	Существующие координаты, м		Измененные (уточненные) координаты, м		Метод определения координат характерной точки	Средняя квадратическая погрешность положения характерной точки (Mt), м	Описание обозначения точки на местности (при наличии)
	X	Y	X	Y			
1	2	3	4	5	6	7	8
-	-	-	-	-	-	-	-
3. Сведения о характерных точках части (частей) границы объекта							
Обозначение характерных точек части границы	Существующие координаты, м		Измененные (уточненные) координаты, м		Метод определения координат характерной точки	Средняя квадратическая погрешность положения характерной точки (Mt), м	Описание обозначения точки на местности (при наличии)
	X	Y	X	Y			

3. Сведения о характерных точках части (частей) границы объекта

Обозначение характерных точек части границы	Существующие координаты, м		Измененные (уточненные) координаты, м		Метод определения координат характерной точки	Средняя квадратическая погрешность положения характерной точки (Mf), м	Описание обозначения точки на местности (при наличии)
	X	Y	X	Y			
1	2	3	4	5	6	7	8
-	-	-	-	-	-	-	-

План границ объекта

Обзорная схема границ ЗОУИТ



Используемые условные знаки и обозначения:

Условные обозначения представлены на листе 30

Дата 14 октября 2020 г.

Условные обозначения



Характерная точка границы объекта



Надписи номеров характерных точек границы объекта



Граница объекта



Граница кадастрового квартала



Обозначение кадастрового квартала



Существующая часть границы, имеющиеся в ЕГРН сведения о которой достаточны для определения ее местоположения



Надписи кадастрового номера земельного участка



Граница территориальной зоны



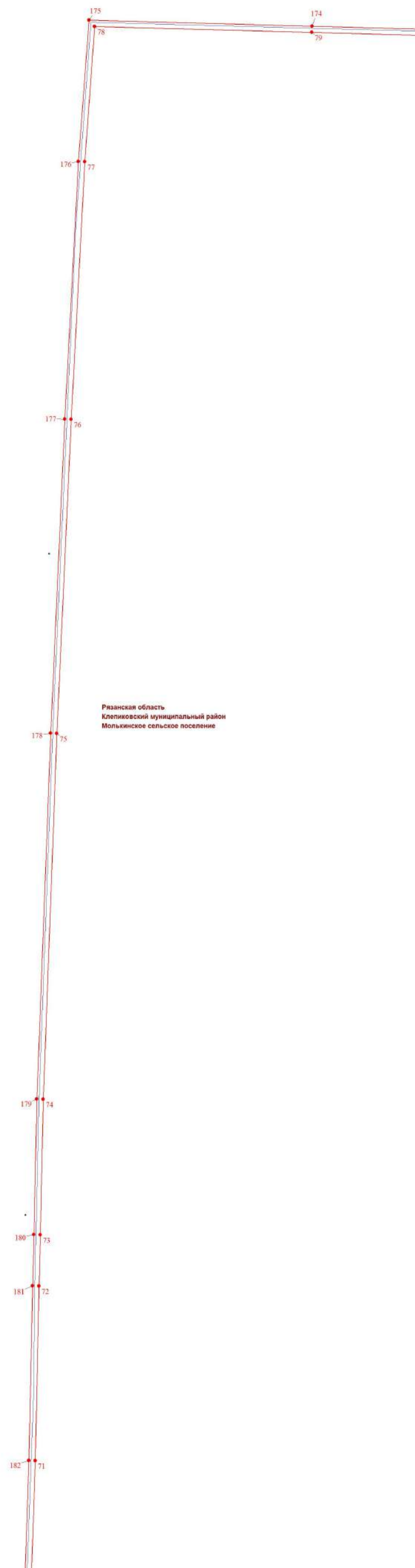
Обозначение границы территориальной зоны

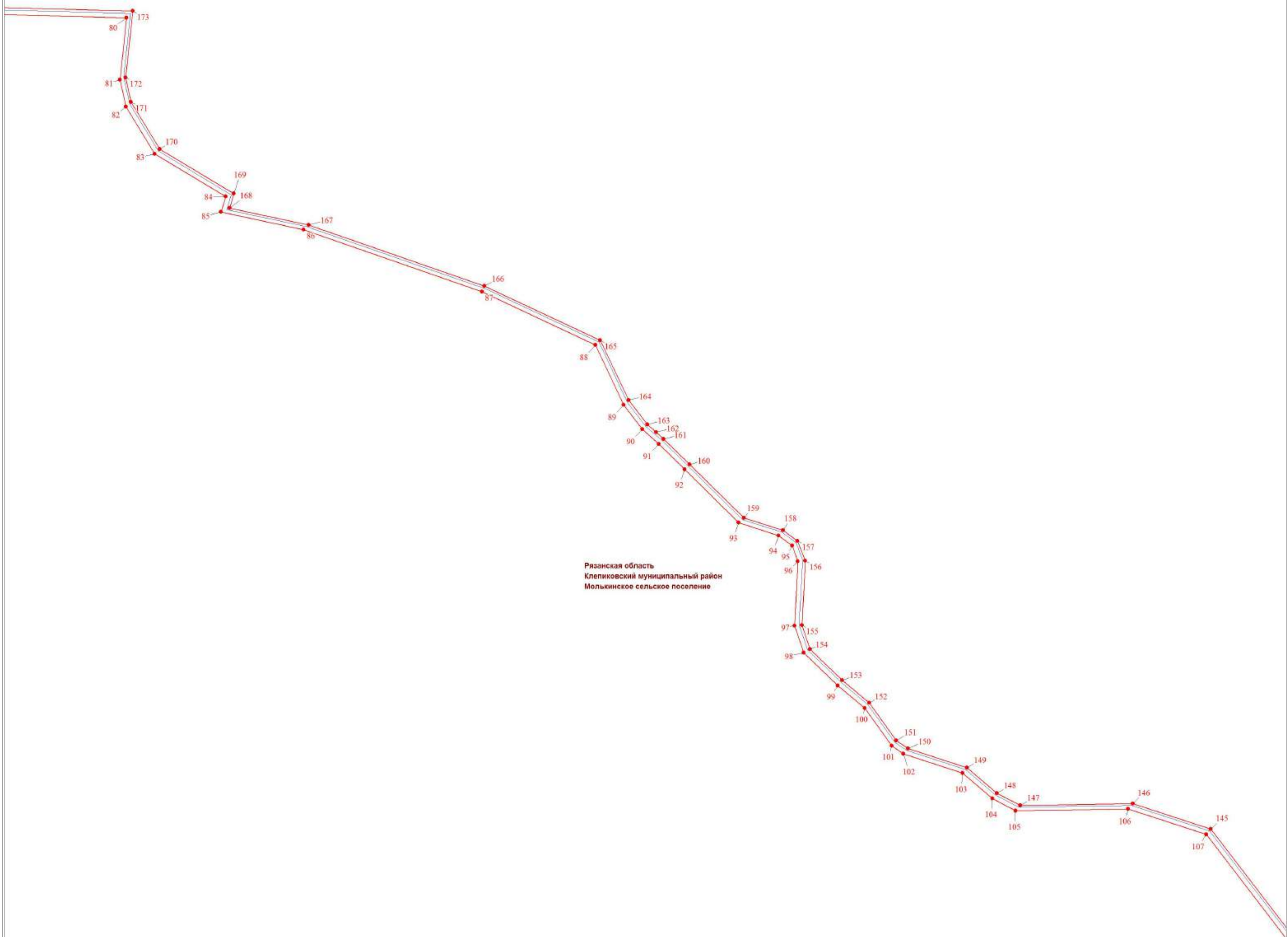


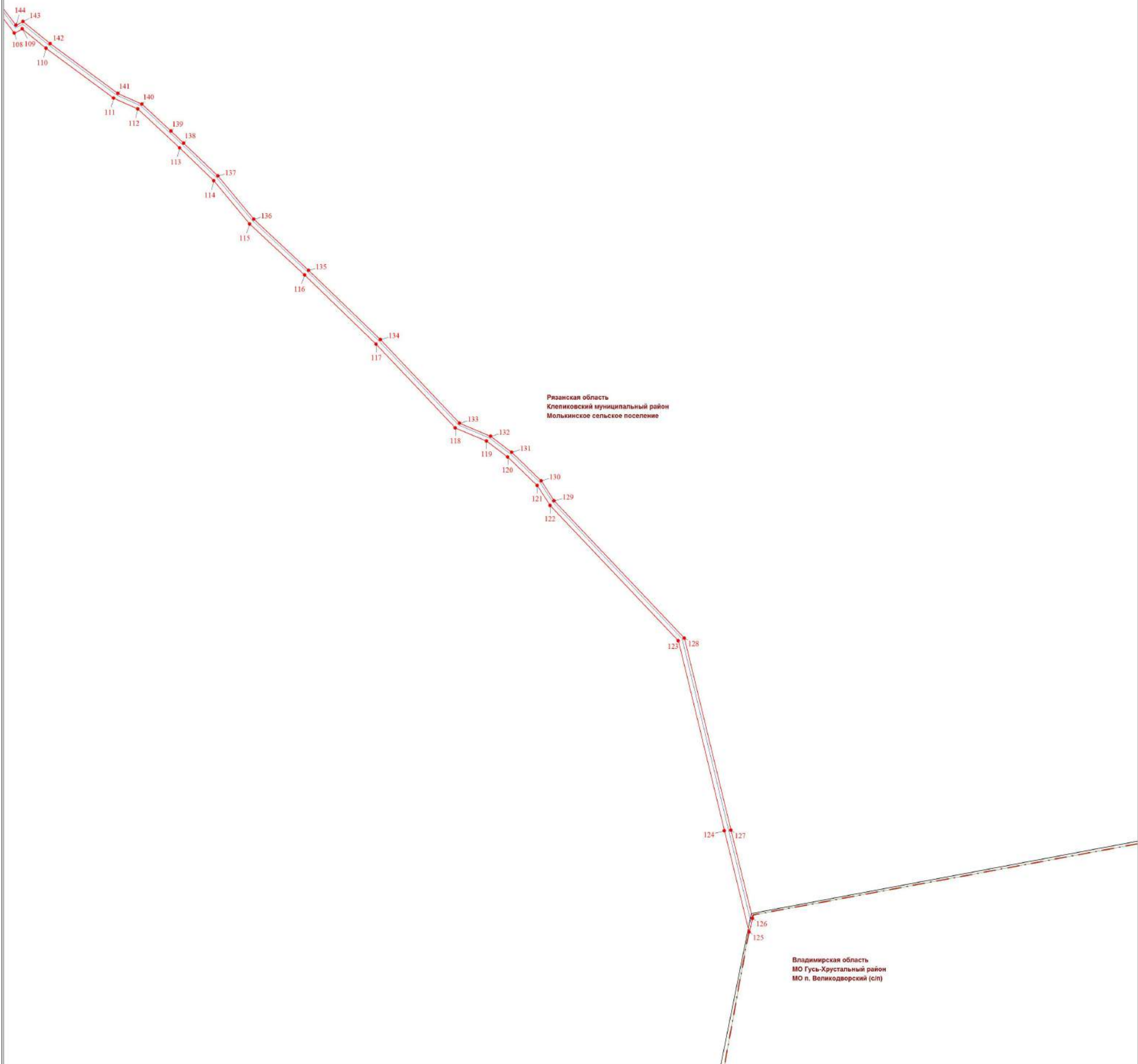
Ось проектируемого ВОЛП



Ось проектируемого ВОЛП методом ННБ, отвод земельных участков не требуется







Масштаб 1:2000

Используемые условные знаки и обозначения:

Условные обозначения представлены на листе 30

Дата 14 октября 2020 г.

183 70

69

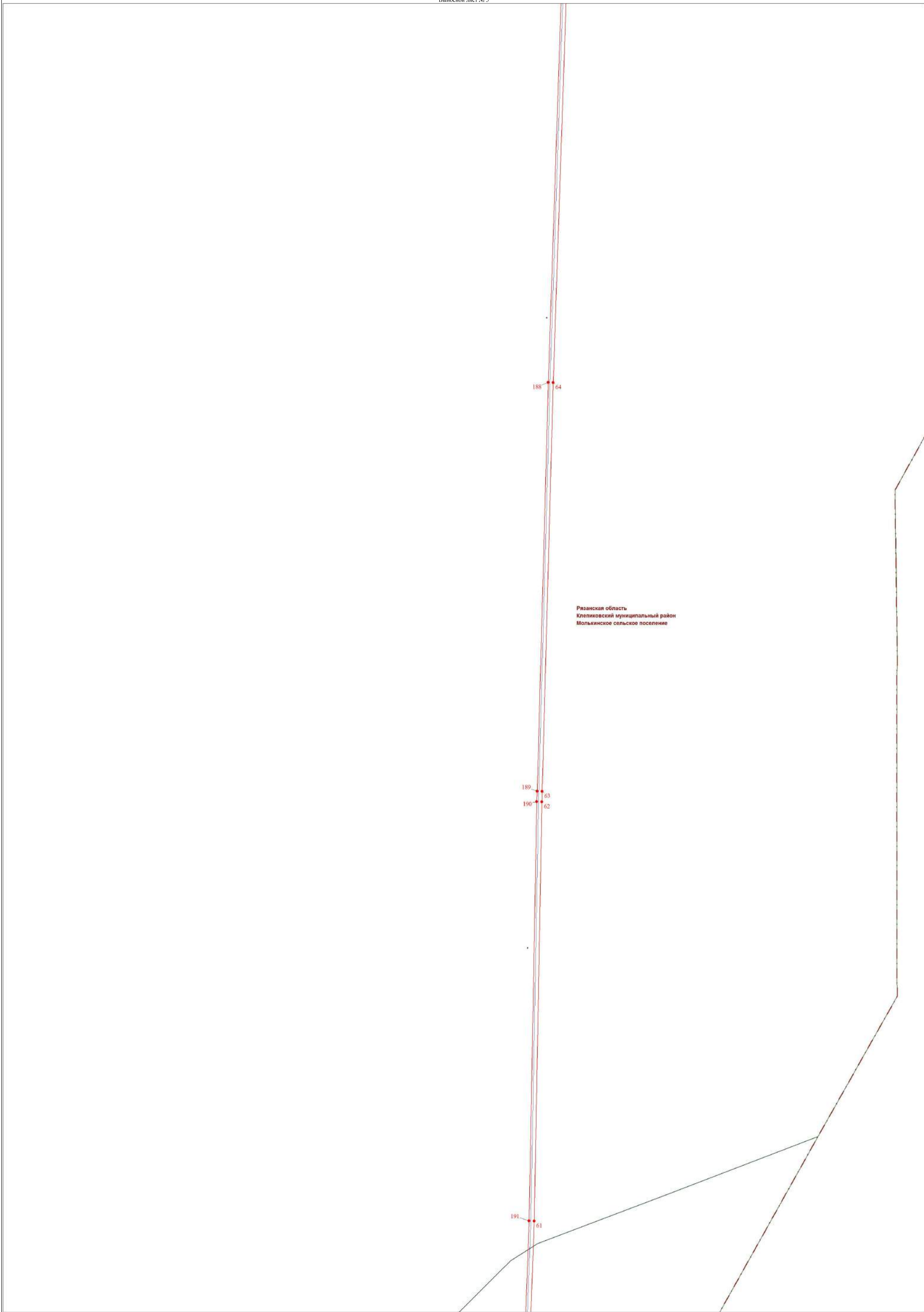
184 68

185 67

186 66

Рязанская область
Клепиковский муниципальный район
Молькинское сельское поселение

187 65



Рязанская область
Клепиковский муниципальный район
Молькинское сельское поселение

188 64

189 63
190 62

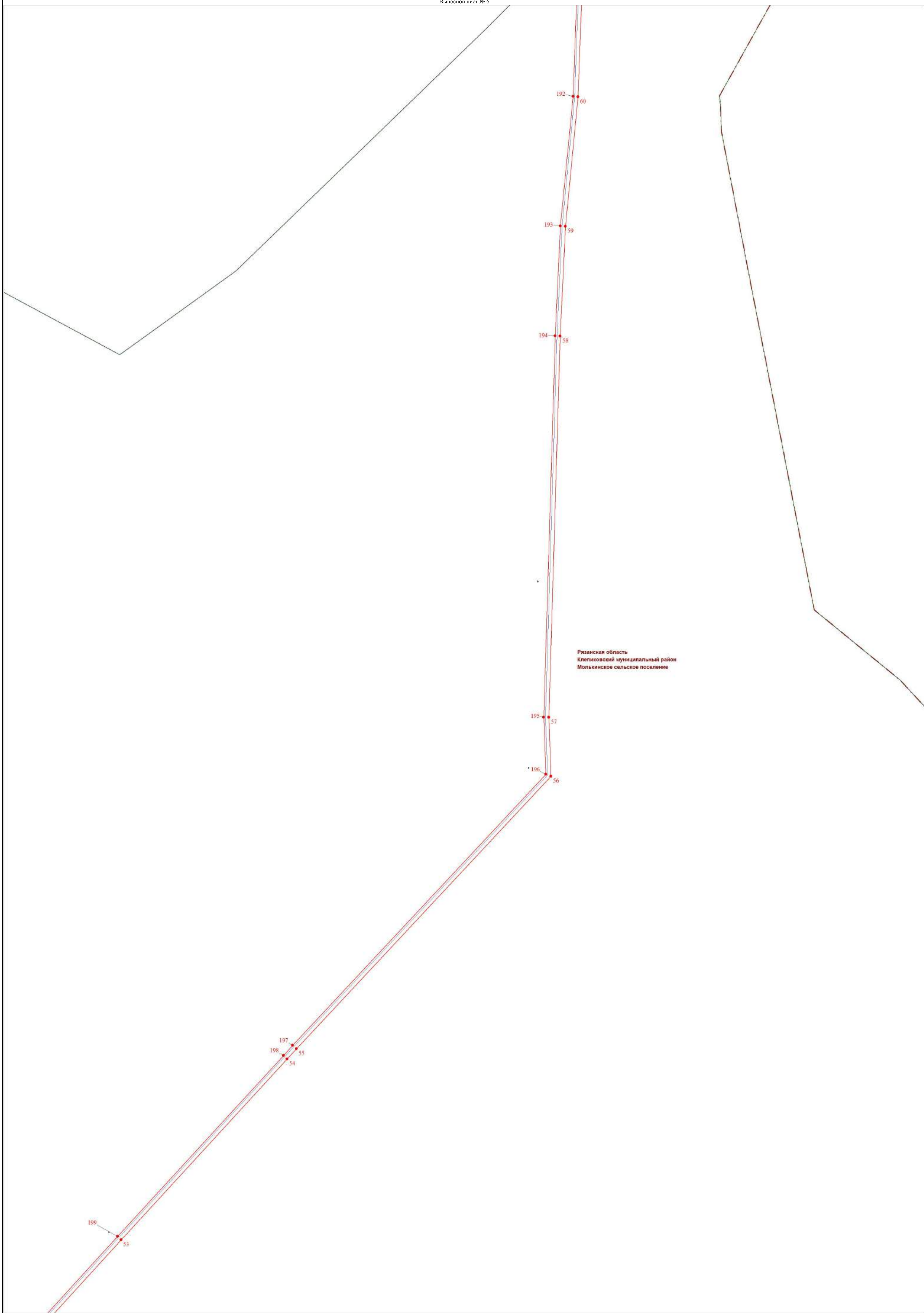
191 61

Масштаб 1:2000


Используемые условные знаки и обозначения:

Условные обозначения представлены на листе 30

Дата 14 октября 2020 г.



Рязанская область
Клепиковский муниципальный район
Молькинское сельское поселение




Рязанская область
Клепиковский муниципальный район
Молькинское сельское поселение

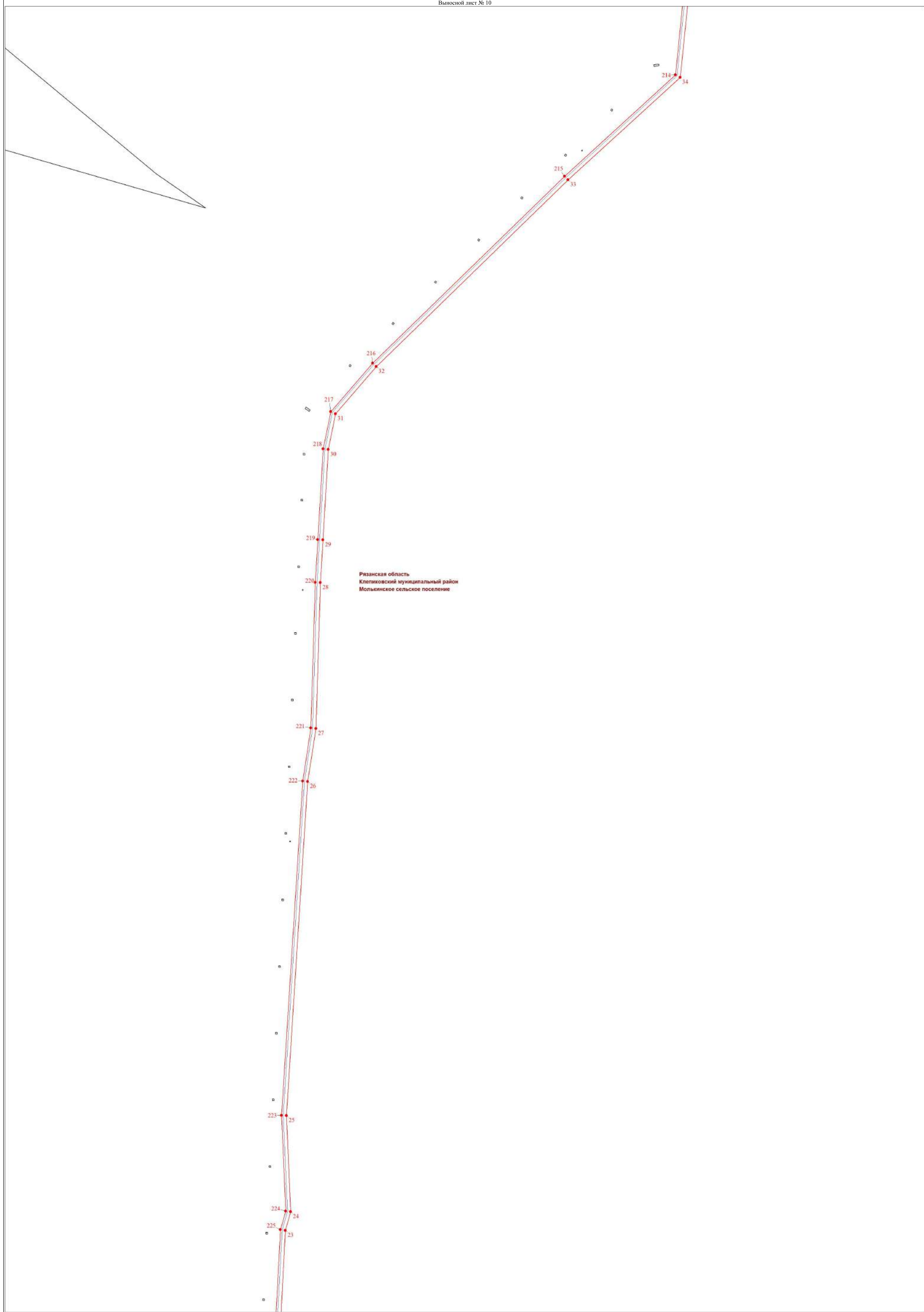
200 46

Рязанская область
Клепиковский муниципальный район
Молькинское сельское поселение


207 45



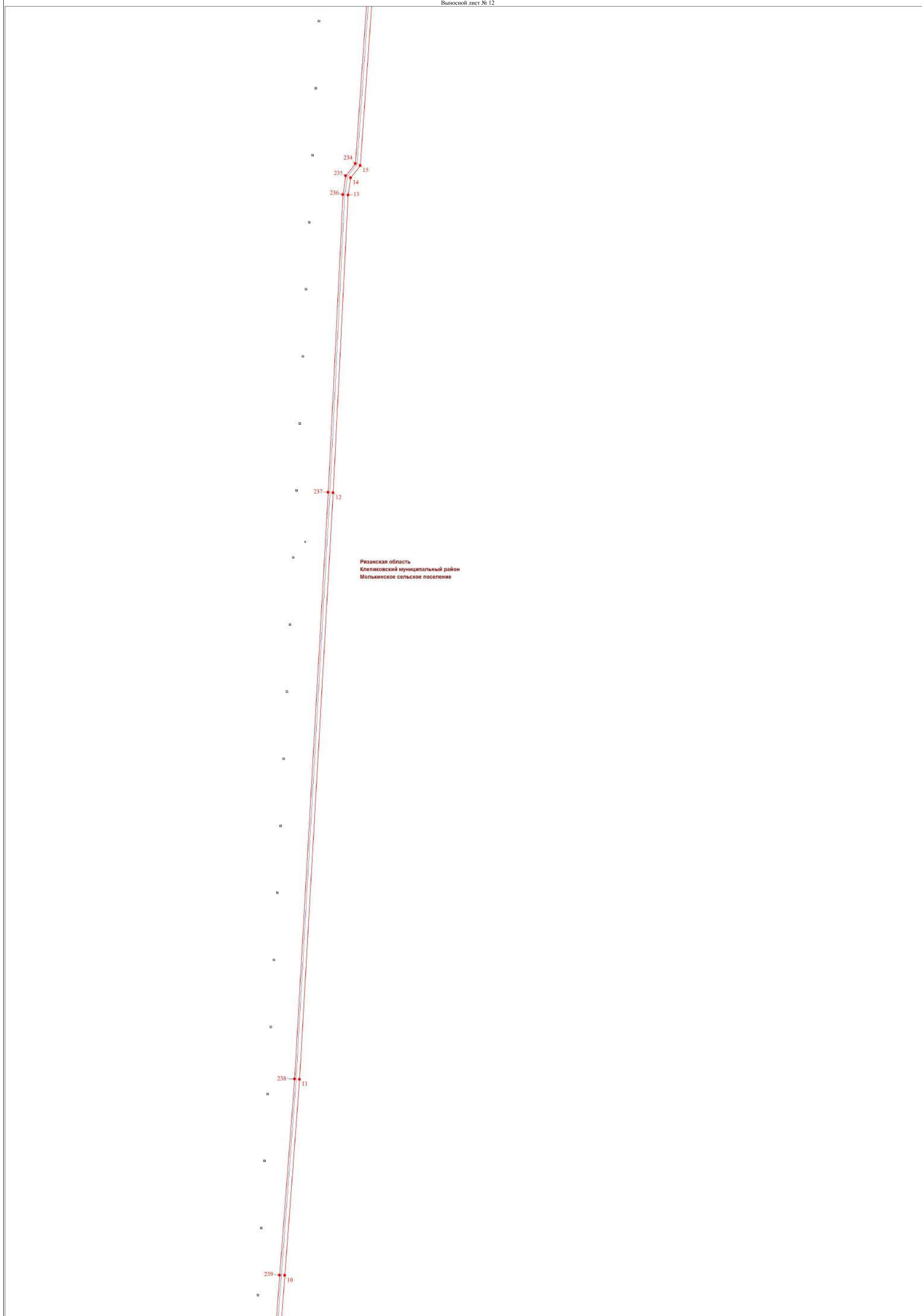
Рязанская область
Клепиковский муниципальный район
Молькинское сельское поселение



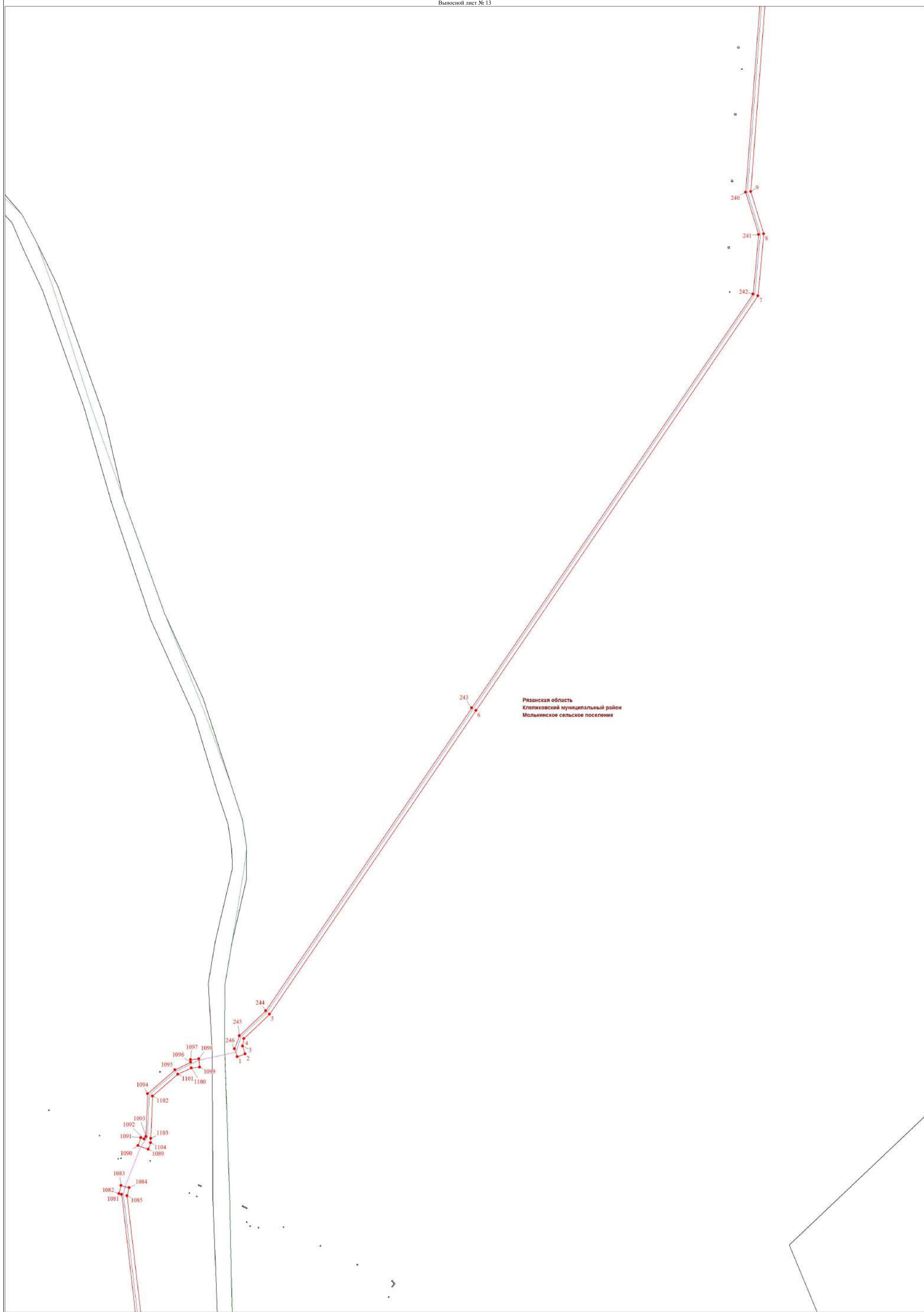
Рязанская область
Клепиковский муниципальный район
Молькинское сельское поселение



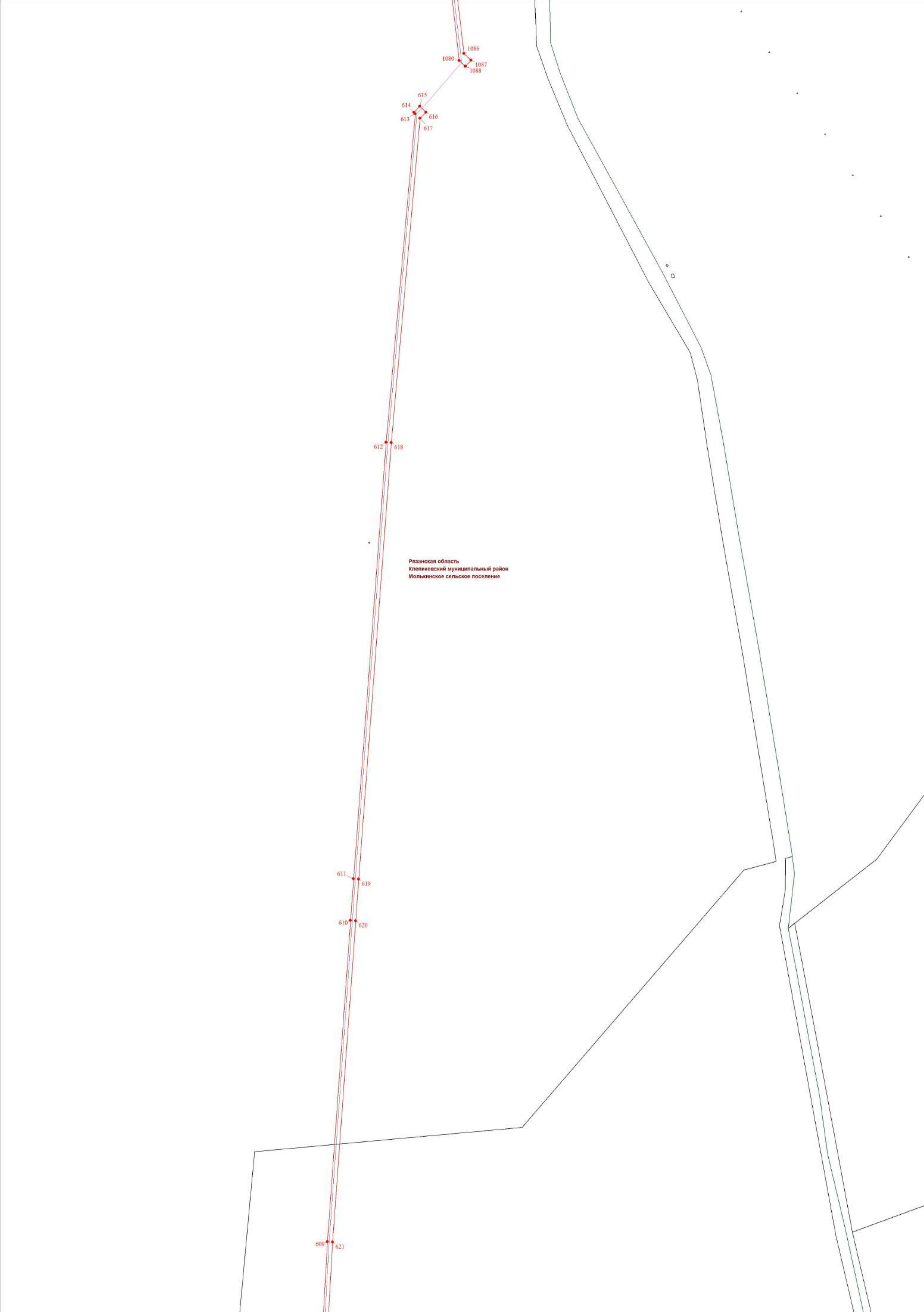
Рязанская область
Клеиковский муниципальный район
Мольинское сельское поселение



Рязанская область
Клепиковский муниципальный район
Молькинское сельское поселение



Рязанская область
Клепиковский муниципальный район
Молькинское сельское поселение



Рязанская область
Клепиковский муниципальный район
Мольвинское сельское поселение



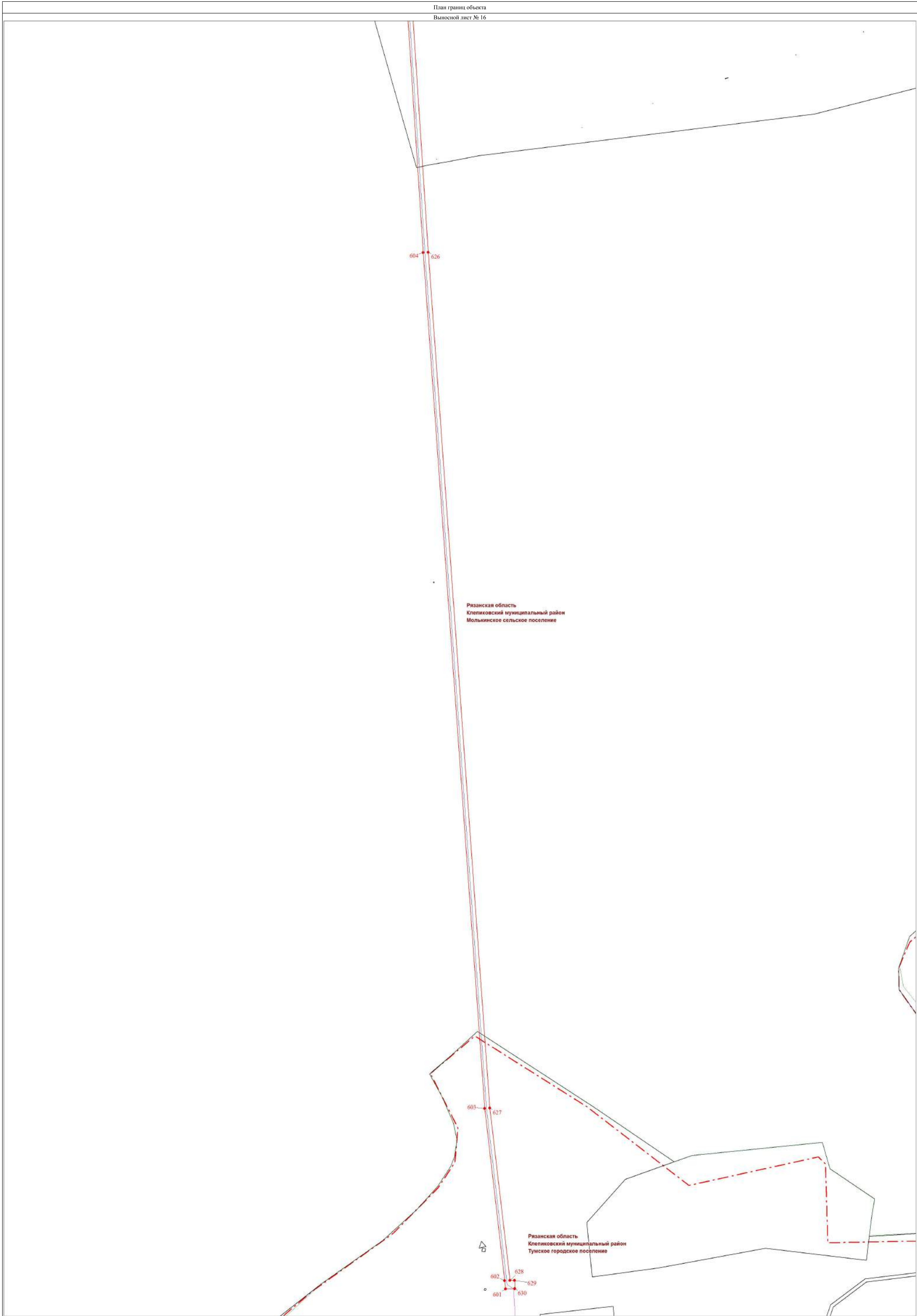
Рязанская область
Клепиковский муниципальный район
Молькинское сельское поселение

Масштаб 1:2000

Используемые условные знаки и обозначения:

Условные обозначения представлены на листе 30

Дата 14 октября 2020 г.



Рязанская область
Клепиковский муниципальный район
Мольвинское сельское поселение

Рязанская область
Клепиковский муниципальный район
Тумское городское поселение

Масштаб 1:2000

Используемые условные знаки и обозначения:

Условные обозначения представлены на листе 30

Дата 14 октября 2020 г.



Рязанская область
Клепиковский муниципальный район
Оськинское сельское поселение

Масштаб 1:2000

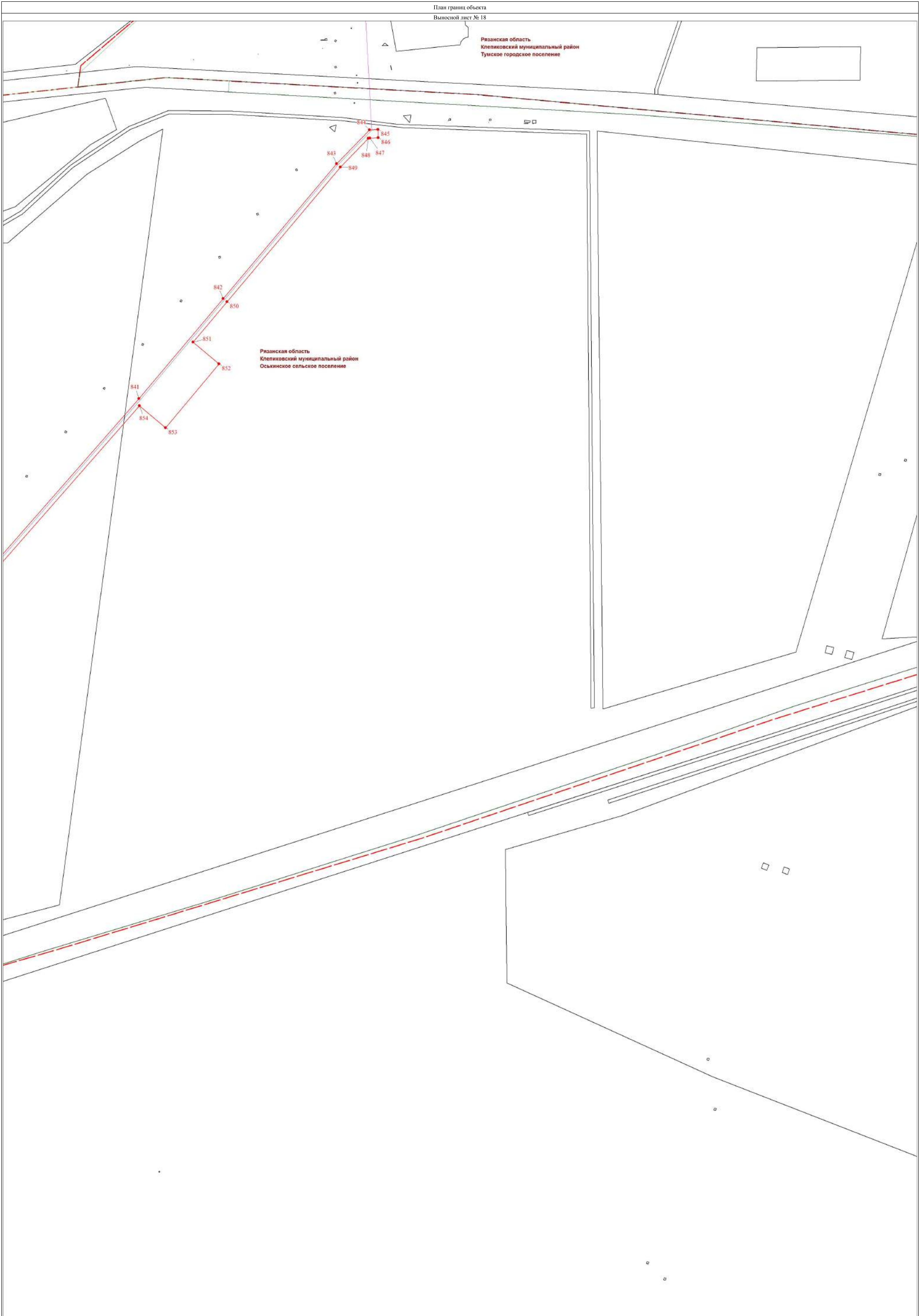
Используемые условные знаки и обозначения:

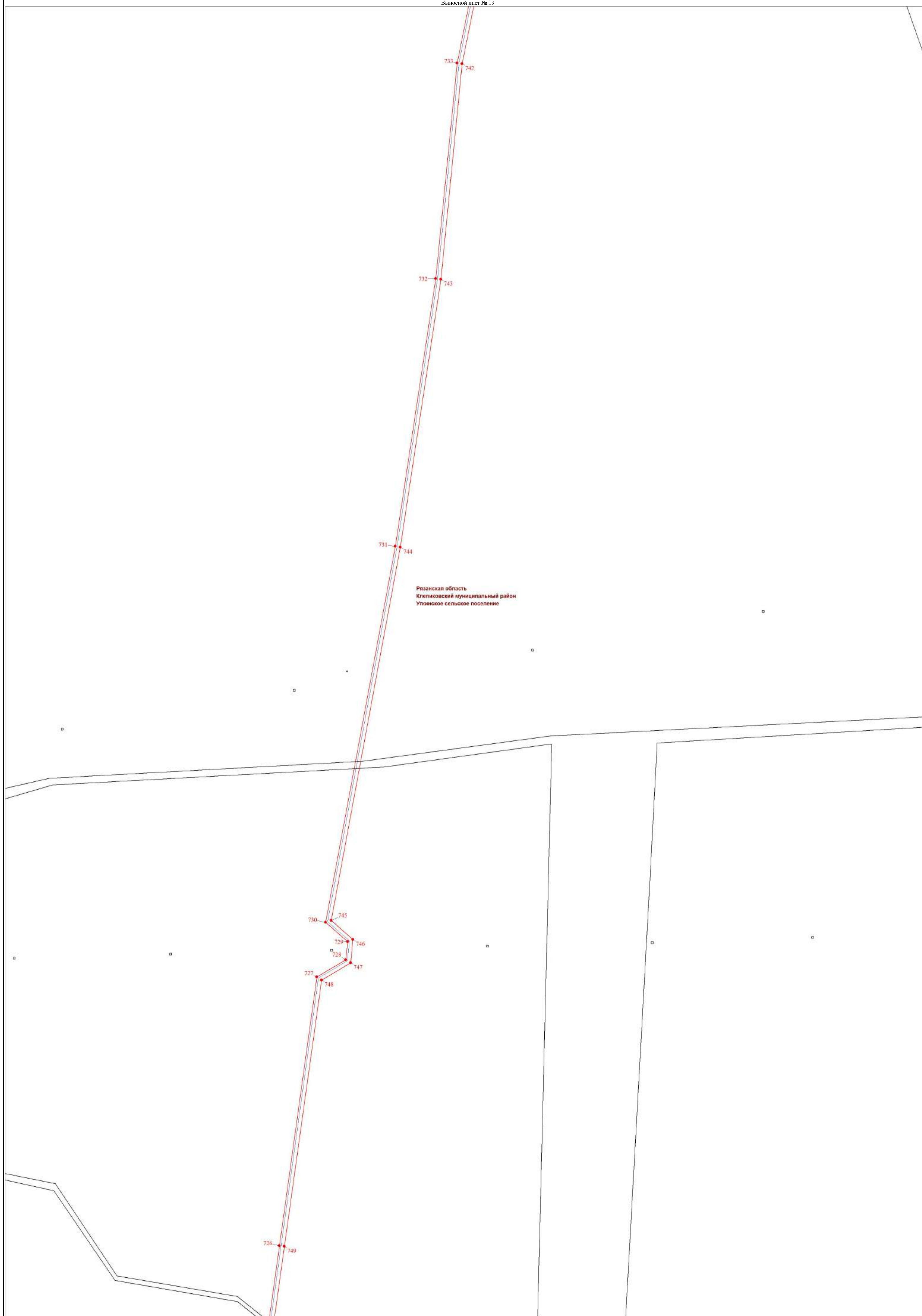
Условные обозначения представлены на листе 30

Дата 14 октября 2020 г.

Рязанская область
Клепиковский муниципальный район
Тумское городское поселение

Рязанская область
Клепиковский муниципальный район
Оськинское сельское поселение





Разанская область
Клепиковский муниципальный район
Уткинское сельское поселение

Масштаб 1:2000

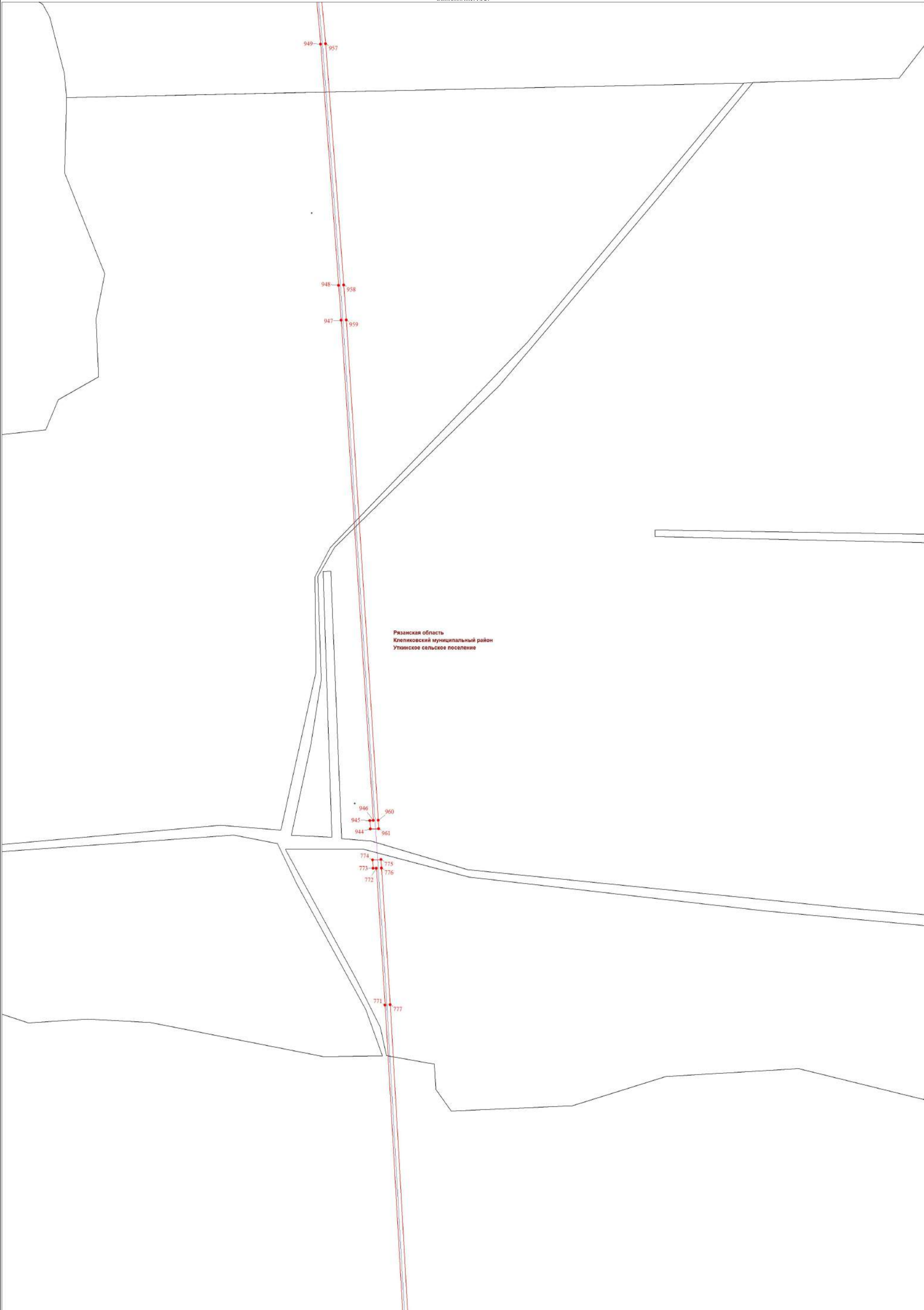
Используемые условные знаки и обозначения:

Условные обозначения представлены на листе 30

Дата 14 октября 2020 г.

Рязанская область
Клепиковский муниципальный район
Уткинское сельское поселение

725 750
724 751
723
953 954
952 955
951
950 956



Рязанская область
Клепиковский муниципальный район
Уткинское сельское поселение

770 778

769 779

Рязанская область
Клепиковский муниципальный район
Уткинское сельское поселение

768 780

767 781

782 784
783 785
786 787
766

765 788

Масштаб 1:2000

Используемые условные знаки и обозначения:

Условные обозначения представлены на листе 30

Дата 14 октября 2020 г.



Рязанская область
Клепиковский муниципальный район
Бусаевское сельское поселение

Рязанская область
Клепиковский муниципальный район
Бусаевское сельское поселение
д. Сосы

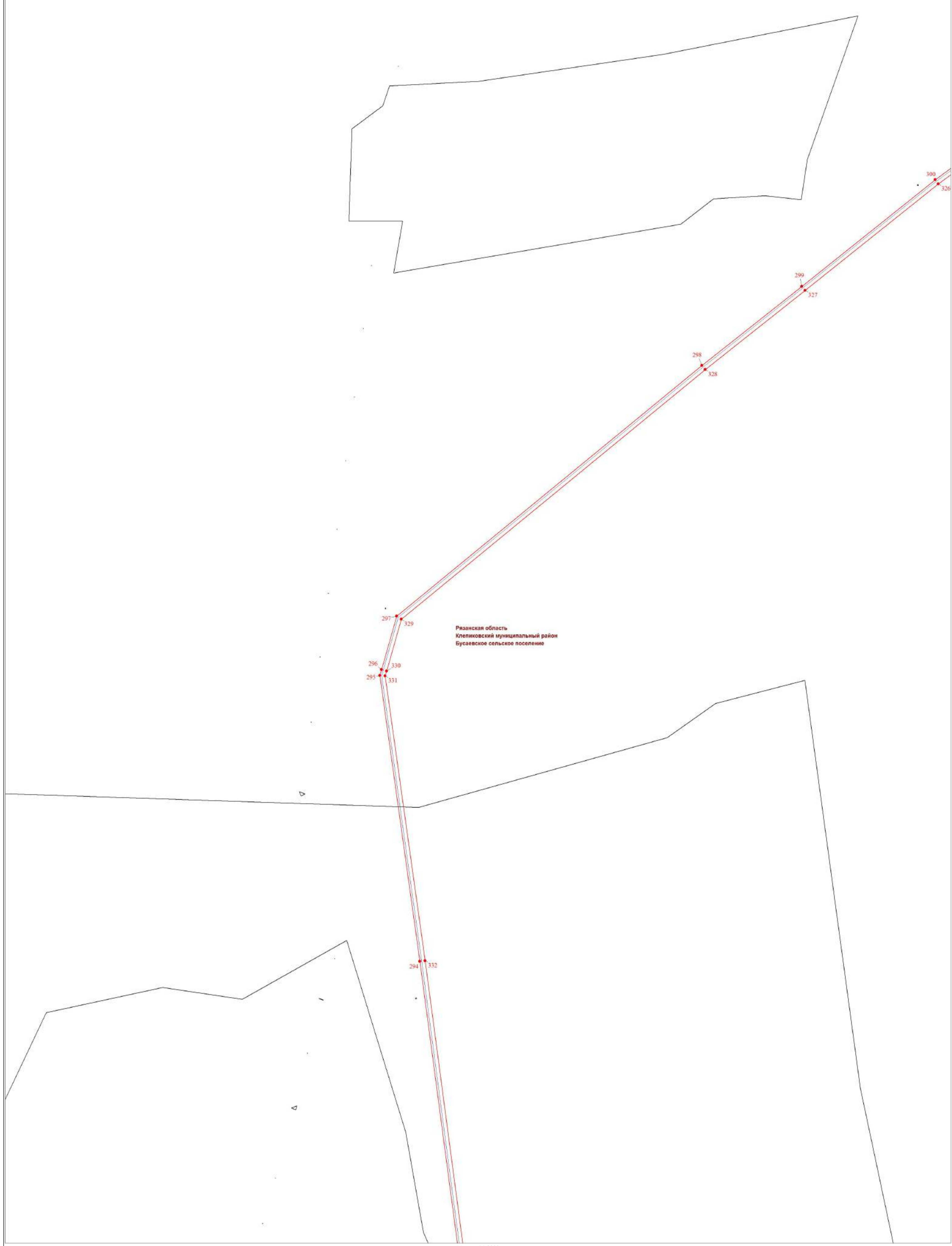
Рязанская область
Клепиковский муниципальный район
Уткинское сельское поселение

Масштаб 1:2000

Используемые условные знаки и обозначения:

Условные обозначения представлены на листе 30

Дата 14 октября 2020 г.




Масштаб 1:2000

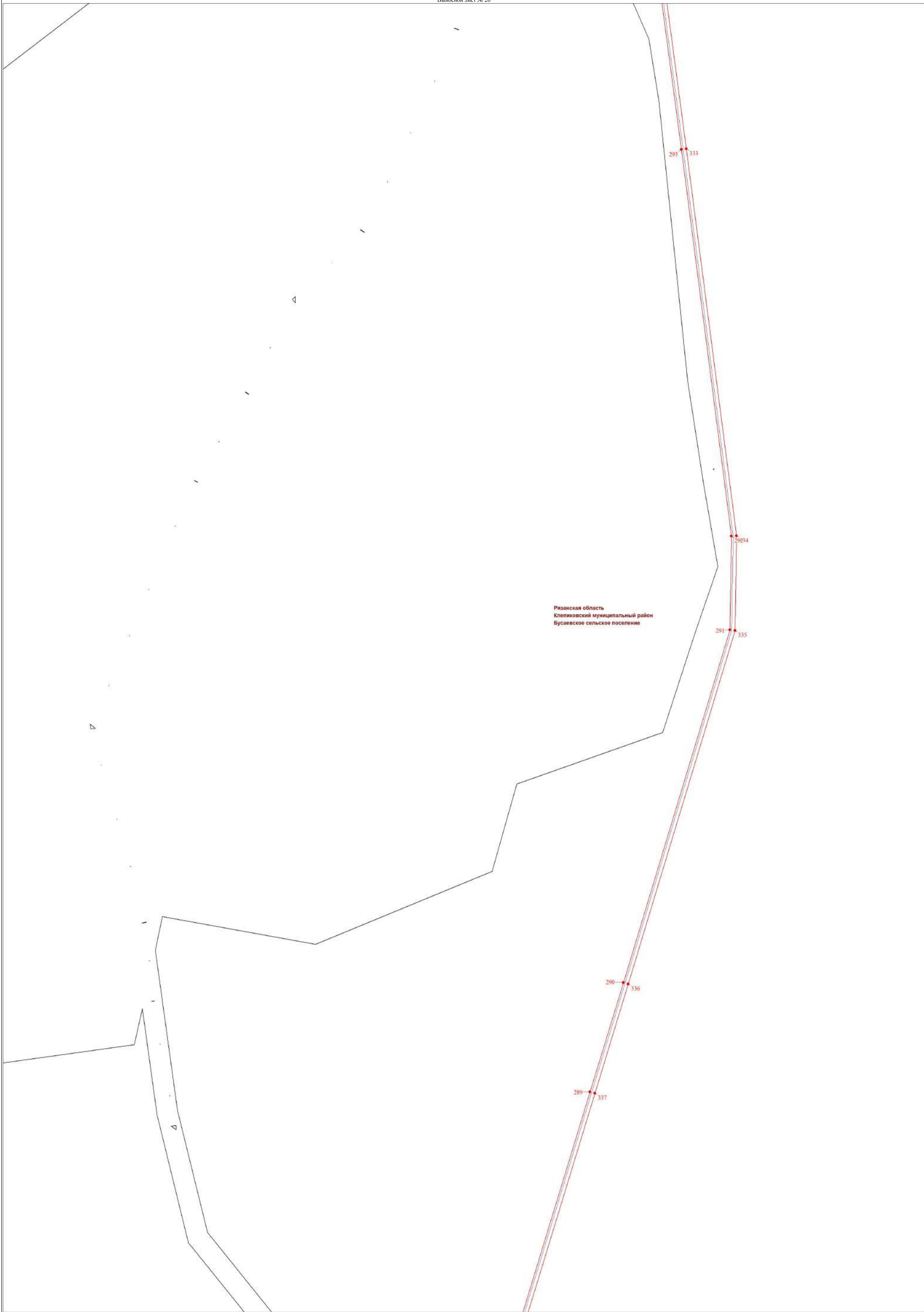
Используемые условные знаки и обозначения:

Условные обозначения представлены на листе 30

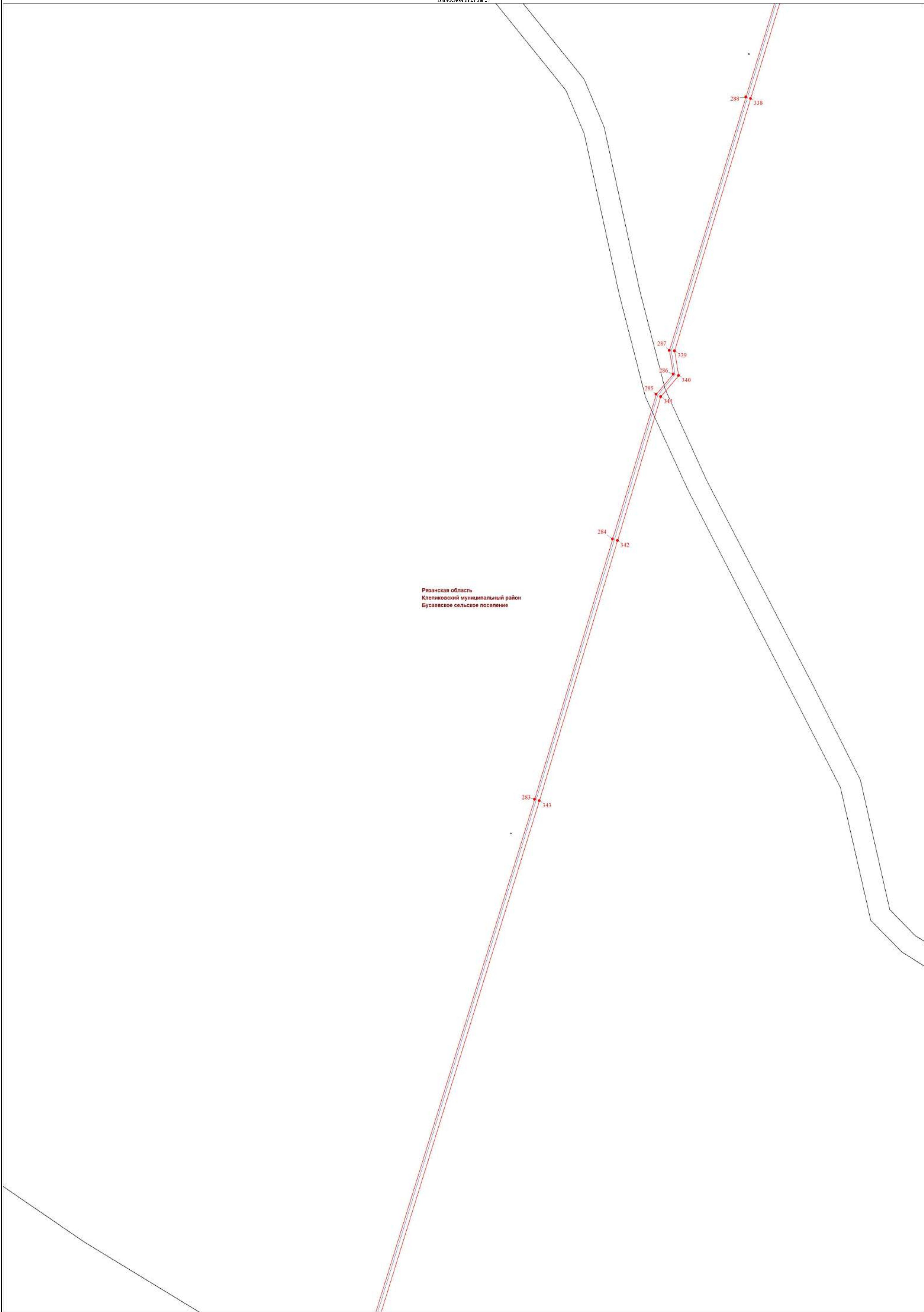
Дата 14 октября 2020 г.



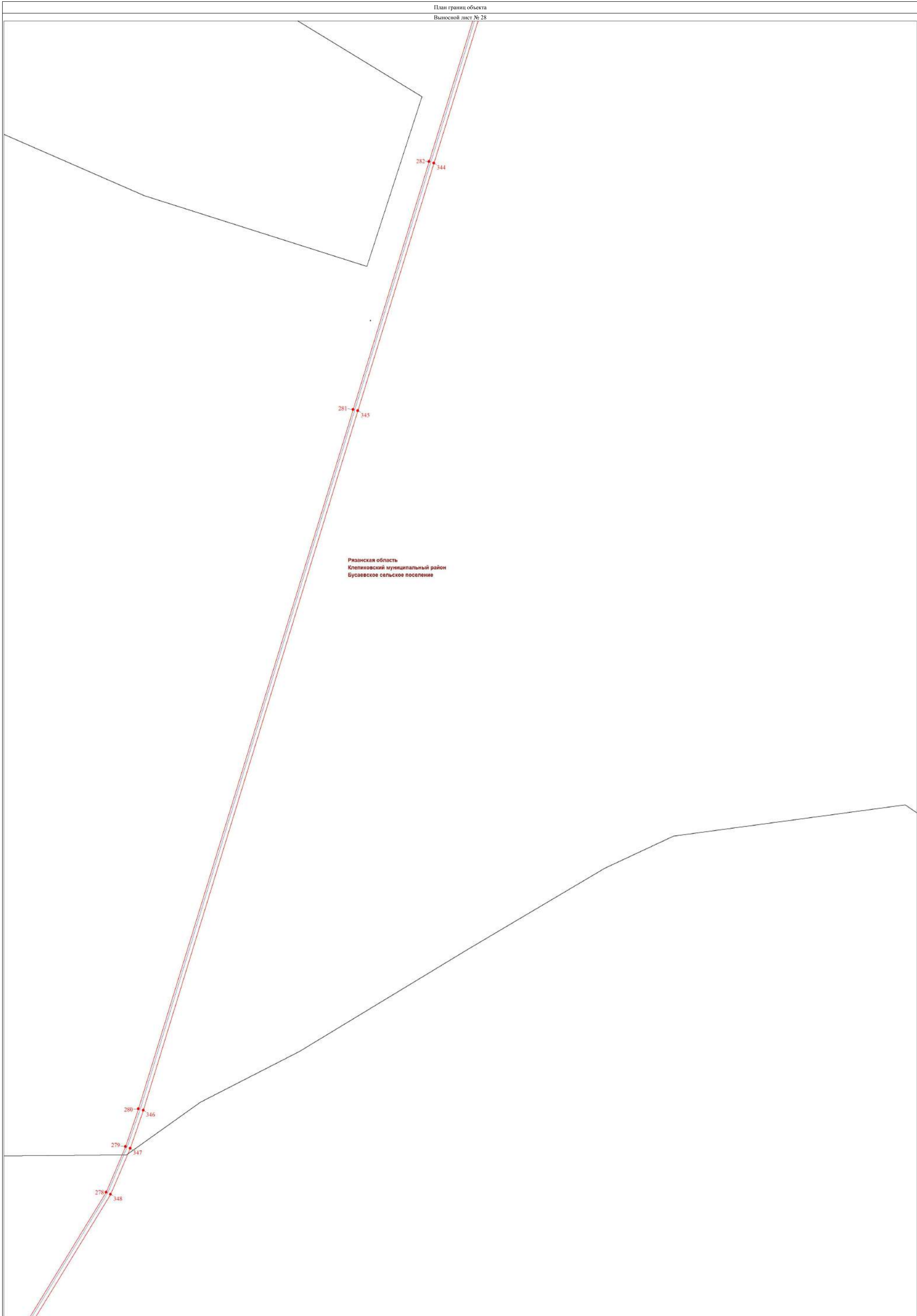
Рязанская область
Клепиковский муниципальный район
Бусаевское сельское поселение

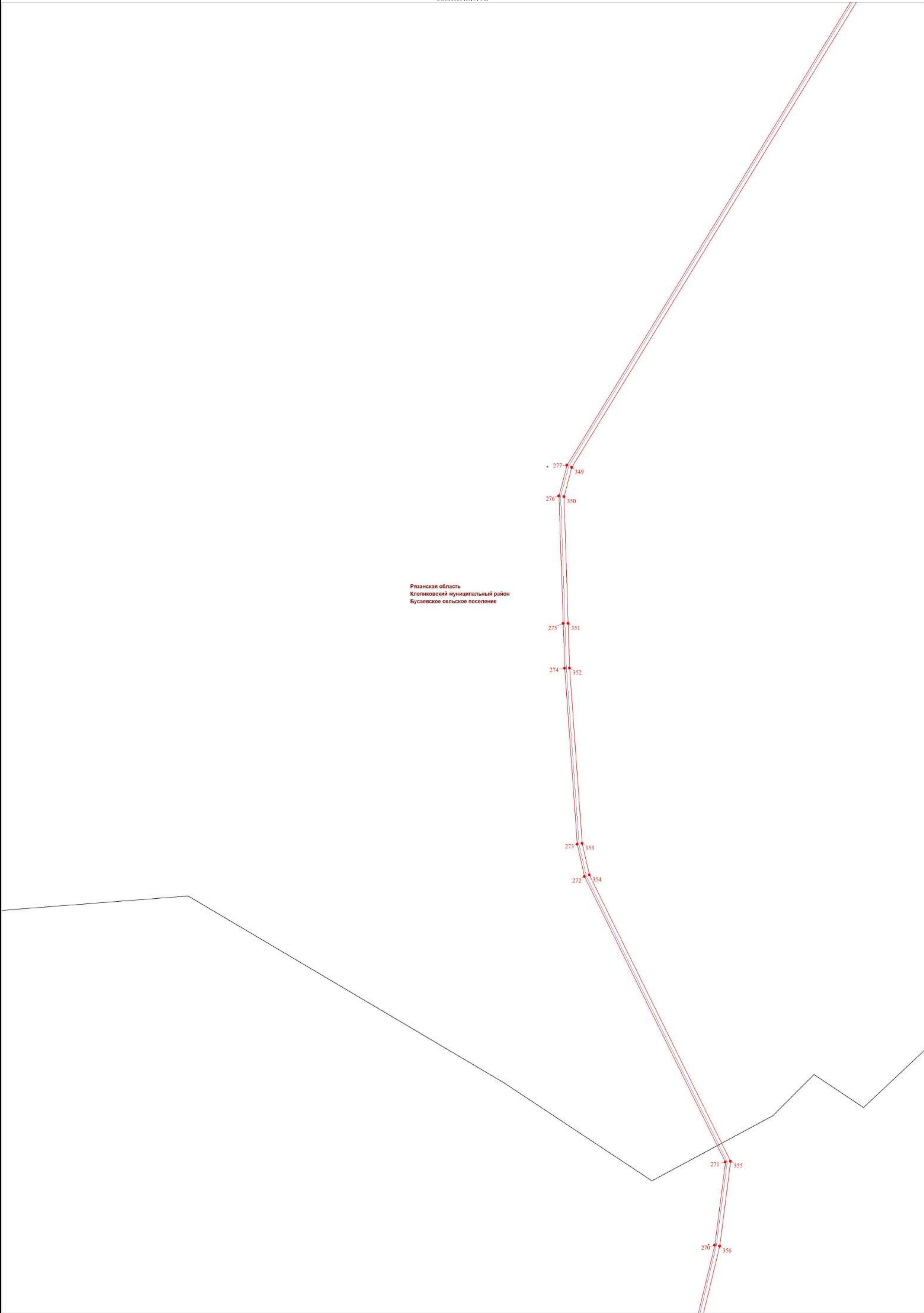


Рязанская область
Клепиковский муниципальный район
Бусаевское сельское поселение

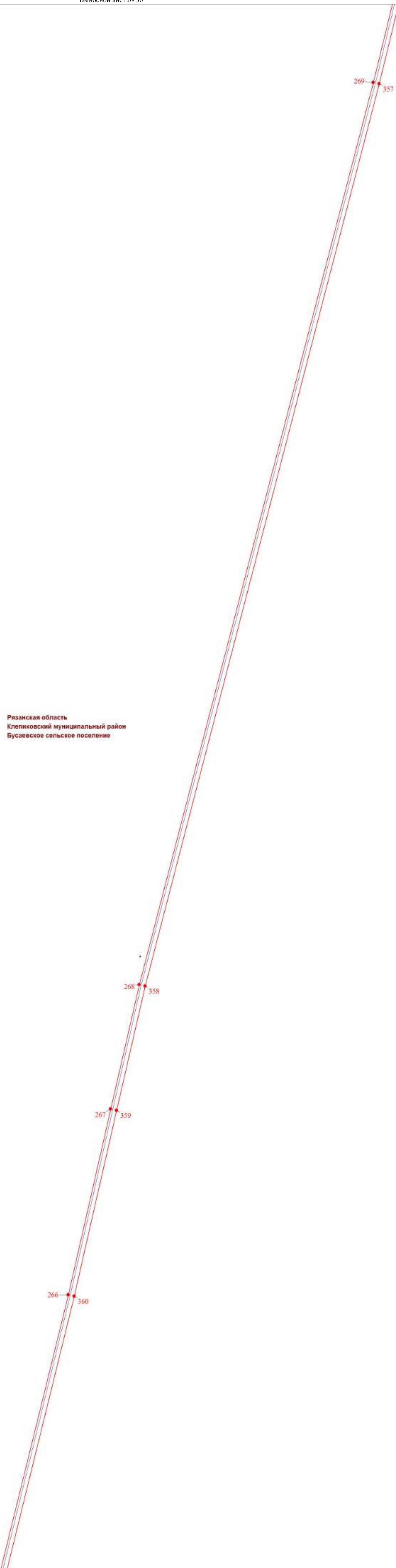


Рязанская область
Клепиковский муниципальный район
Бусаевское сельское поселение





Рязанская область
Клепиковский муниципальный район
Бусаевское сельское поселение



Рязанская область
Клепиковский муниципальный район
Бусаевское сельское поселение

265 361

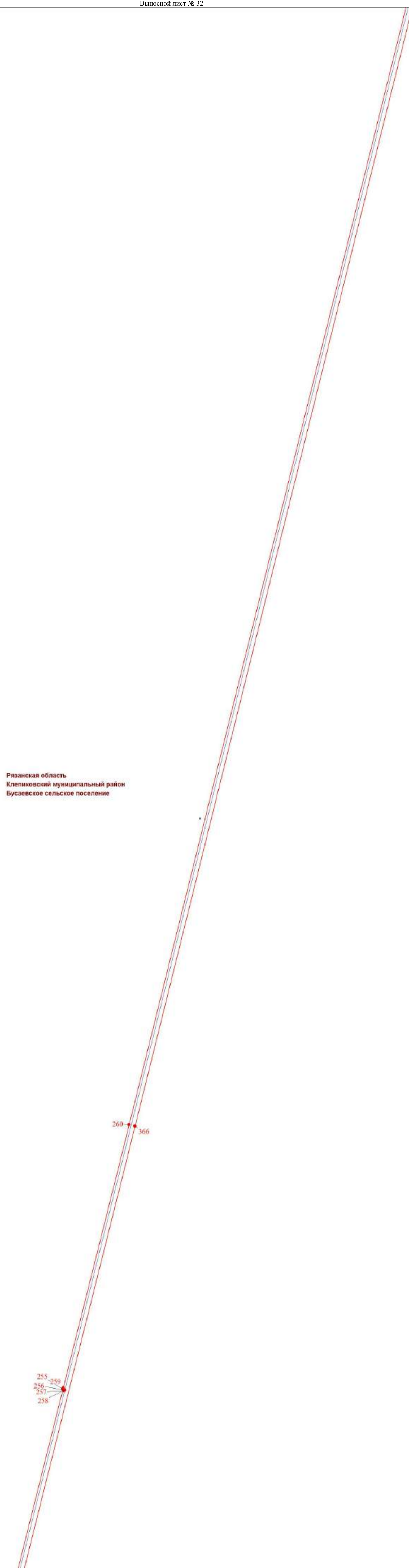
264 362

263 363

Рязанская область
Клепиковский муниципальный район
Бусаевское сельское поселение

262 364

261 365



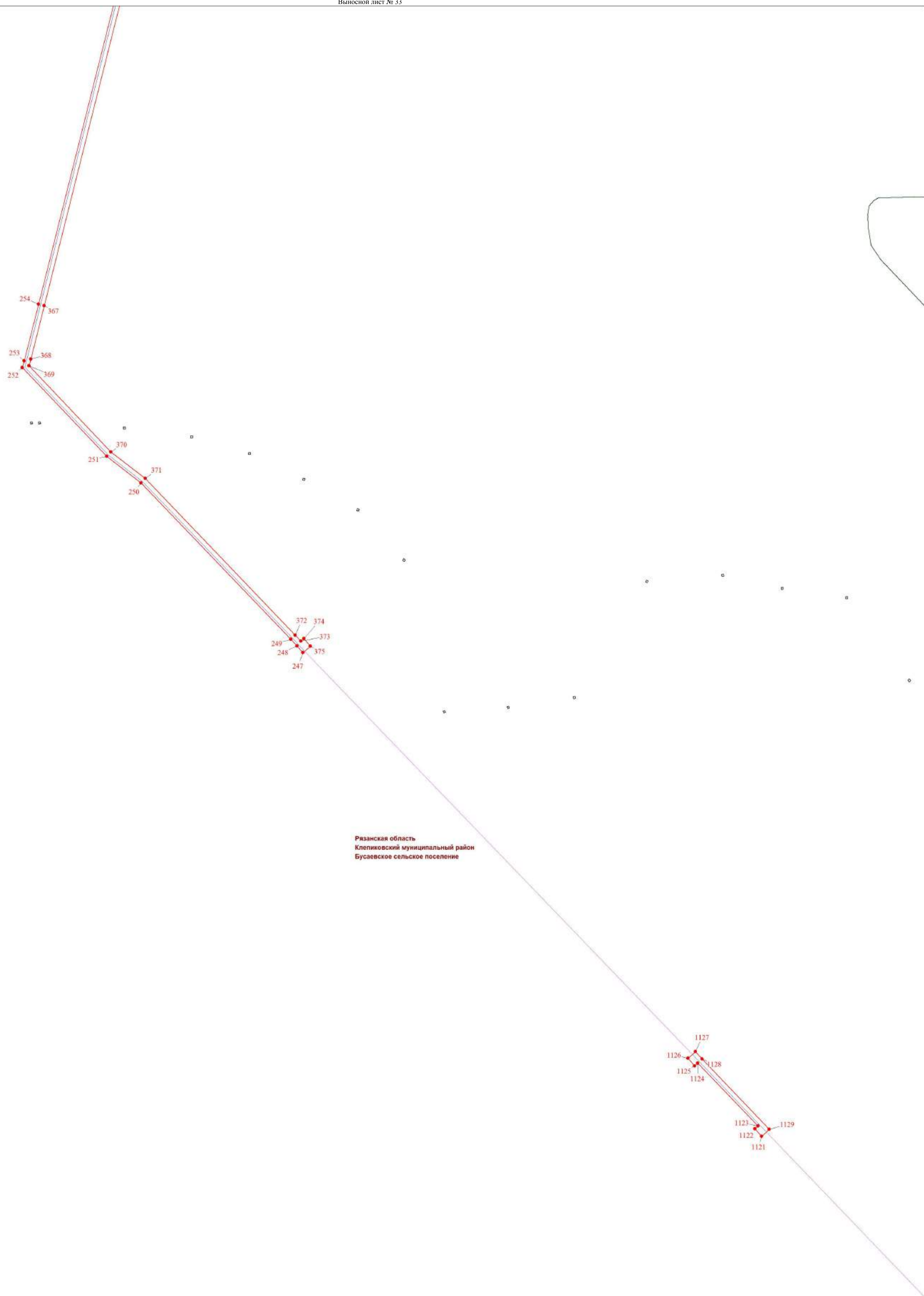
Рязанская область
Клепиковский муниципальный район
Бусаевское сельское поселение


Масштаб 1:2000

Используемые условные знаки и обозначения:

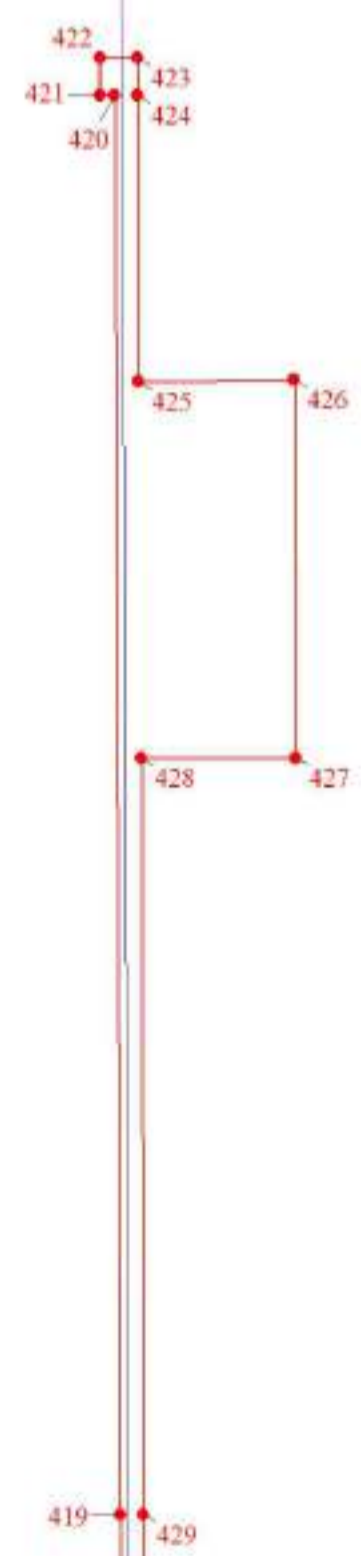
Условные обозначения представлены на листе 30

Дата 14 октября 2020 г.






Рязанская область
Клепиковский муниципальный район
Бусаевское сельское поселение



Рязанская область
Клепиковский муниципальный район
Бусаевское сельское поселение



Масштаб 1:2000

Используемые условные знаки и обозначения:

Условные обозначения представлены на листе 30

Дата 14 октября 2020 г.

416 432

415 433

414 434

Рязанская область
Клепиковский муниципальный район
Бусаевское сельское поселение

411
412
413

Рязанская область
Клепиковский муниципальный район
Бусевское сельское поселение

410 435

409 436

408 437

405
406
407

404 438

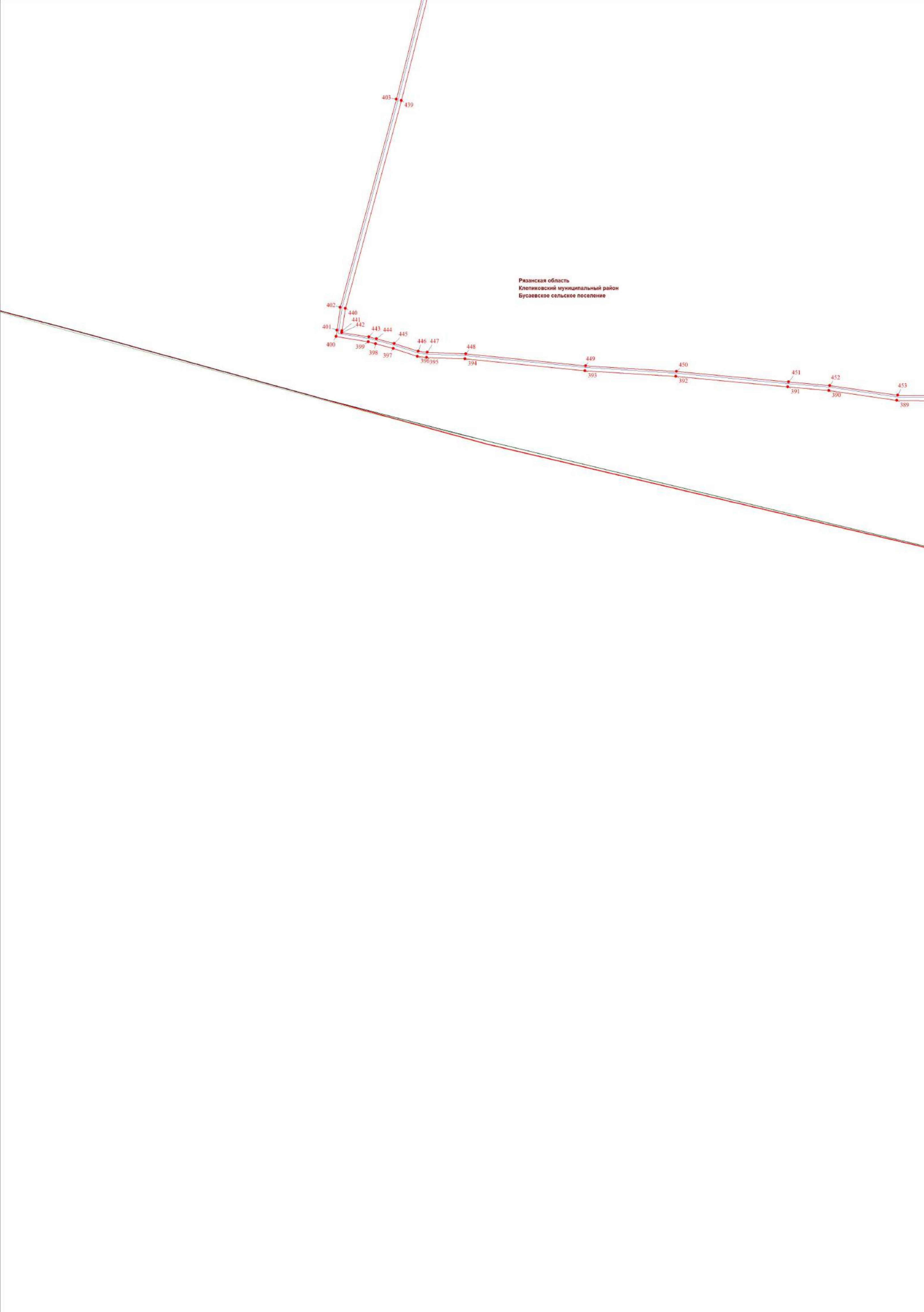
Рязанская область
Клепиковский муниципальный район
Бусаевское сельское поселение

Масштаб 1:2000

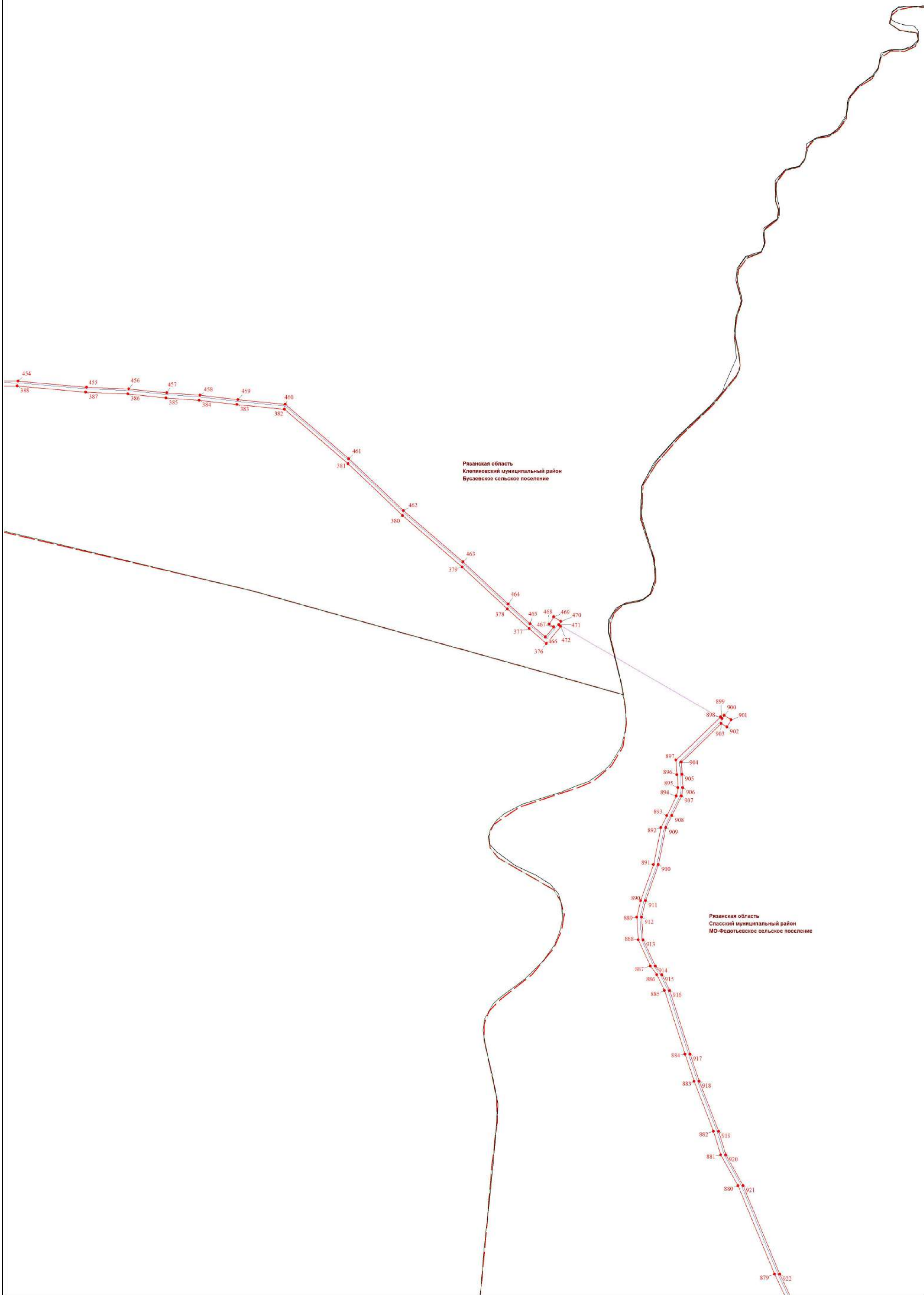
Используемые условные знаки и обозначения:

Условные обозначения представлены на листе 30

Дата 14 октября 2020 г.



Рязанская область
Клепиковский муниципальный район
Бусаевское сельское поселение

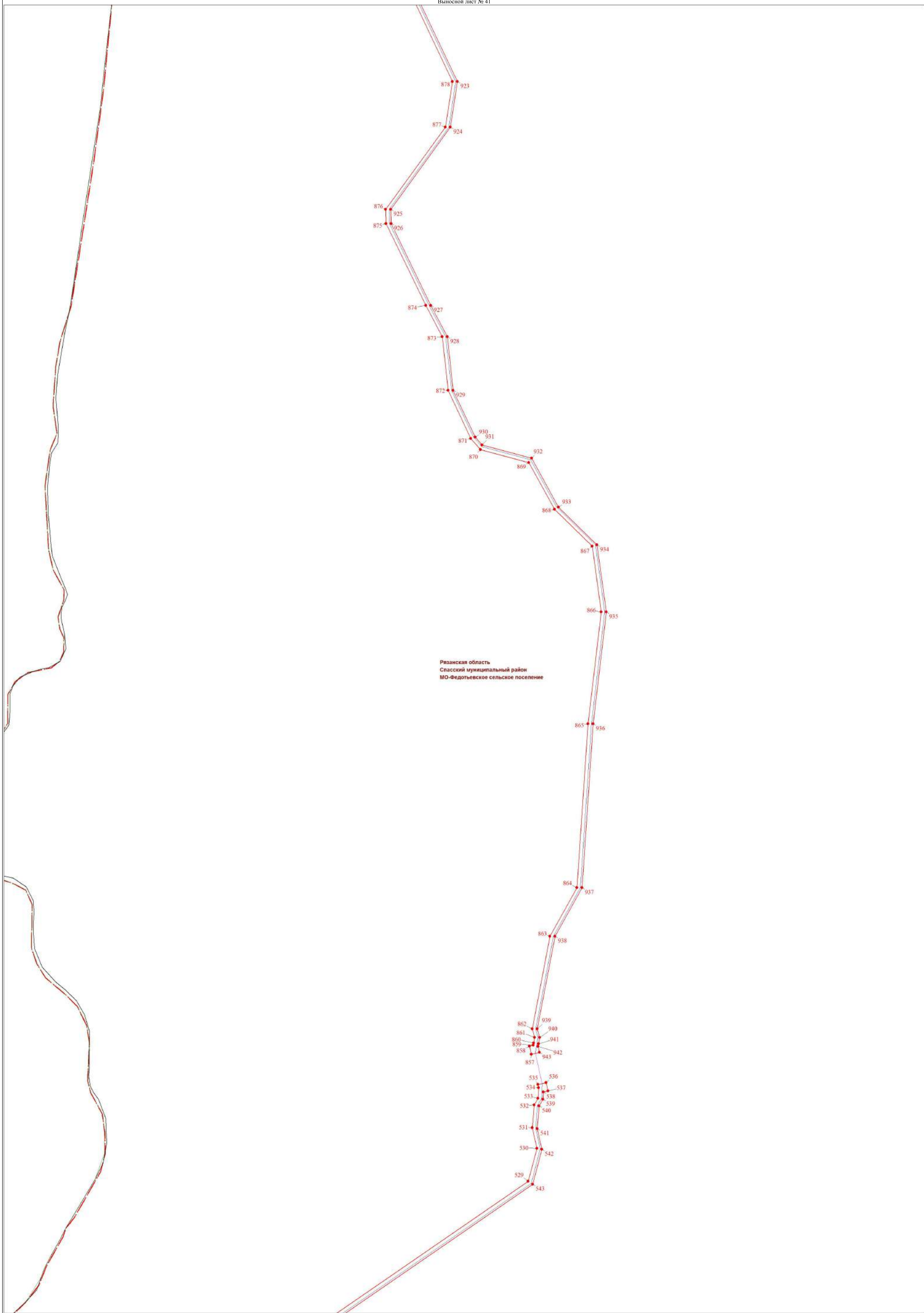


Масштаб 1:2000

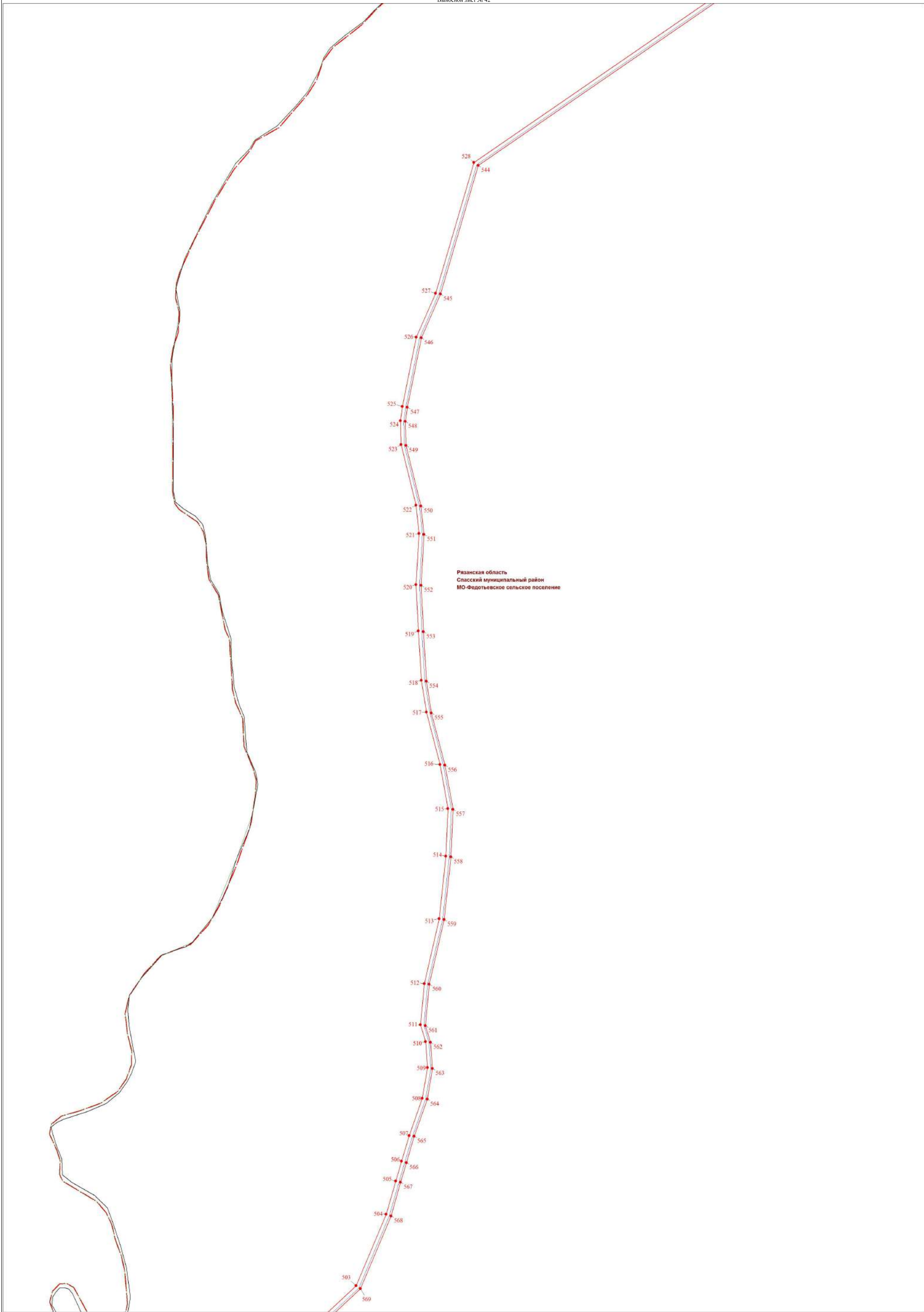
Используемые условные знаки и обозначения:

Условные обозначения представлены на листе 30

Дата 14 октября 2020 г.



Рязанская область
Спасский муниципальный район
МО-Федотьевское сельское поселение

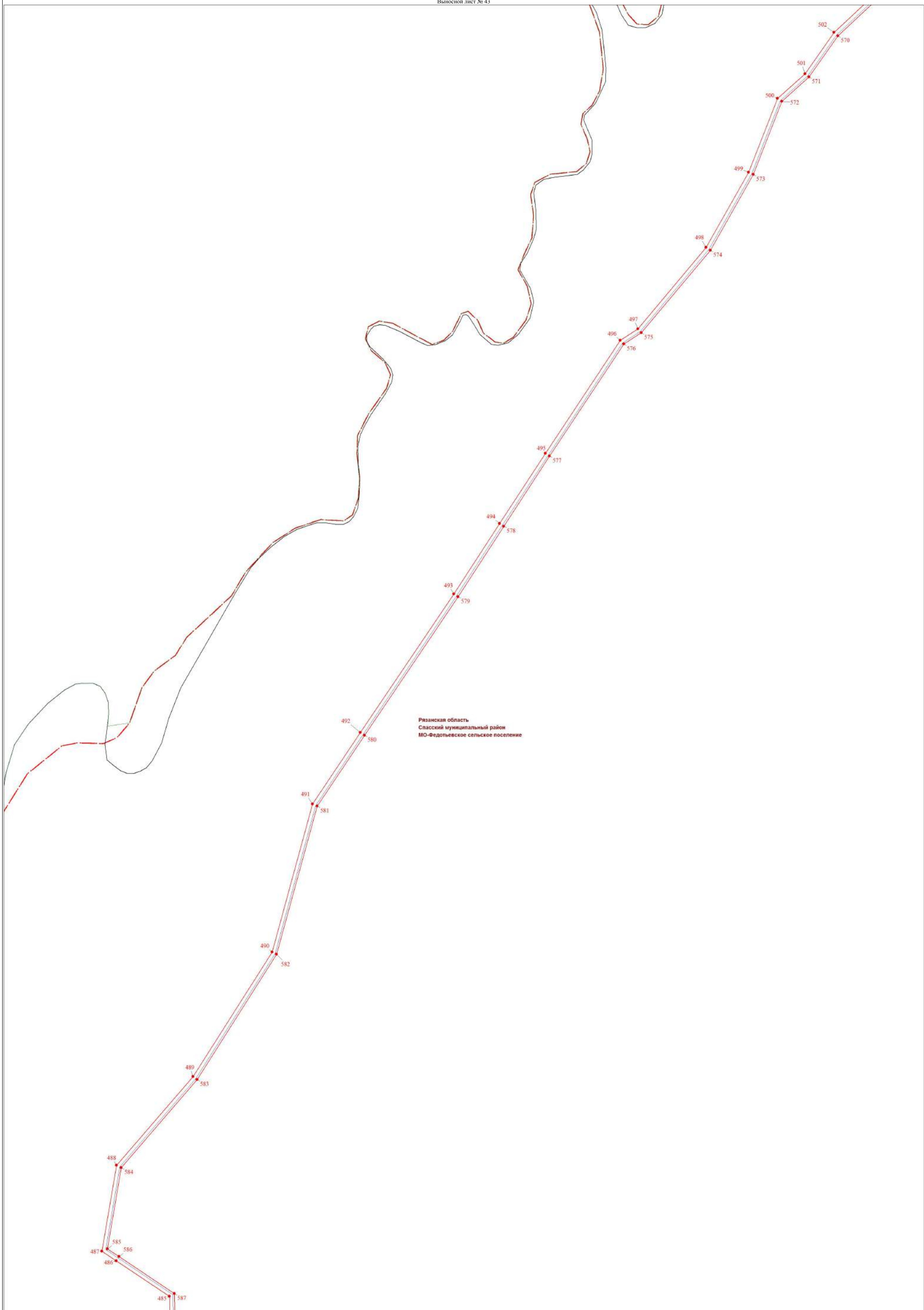


Масштаб 1:2000

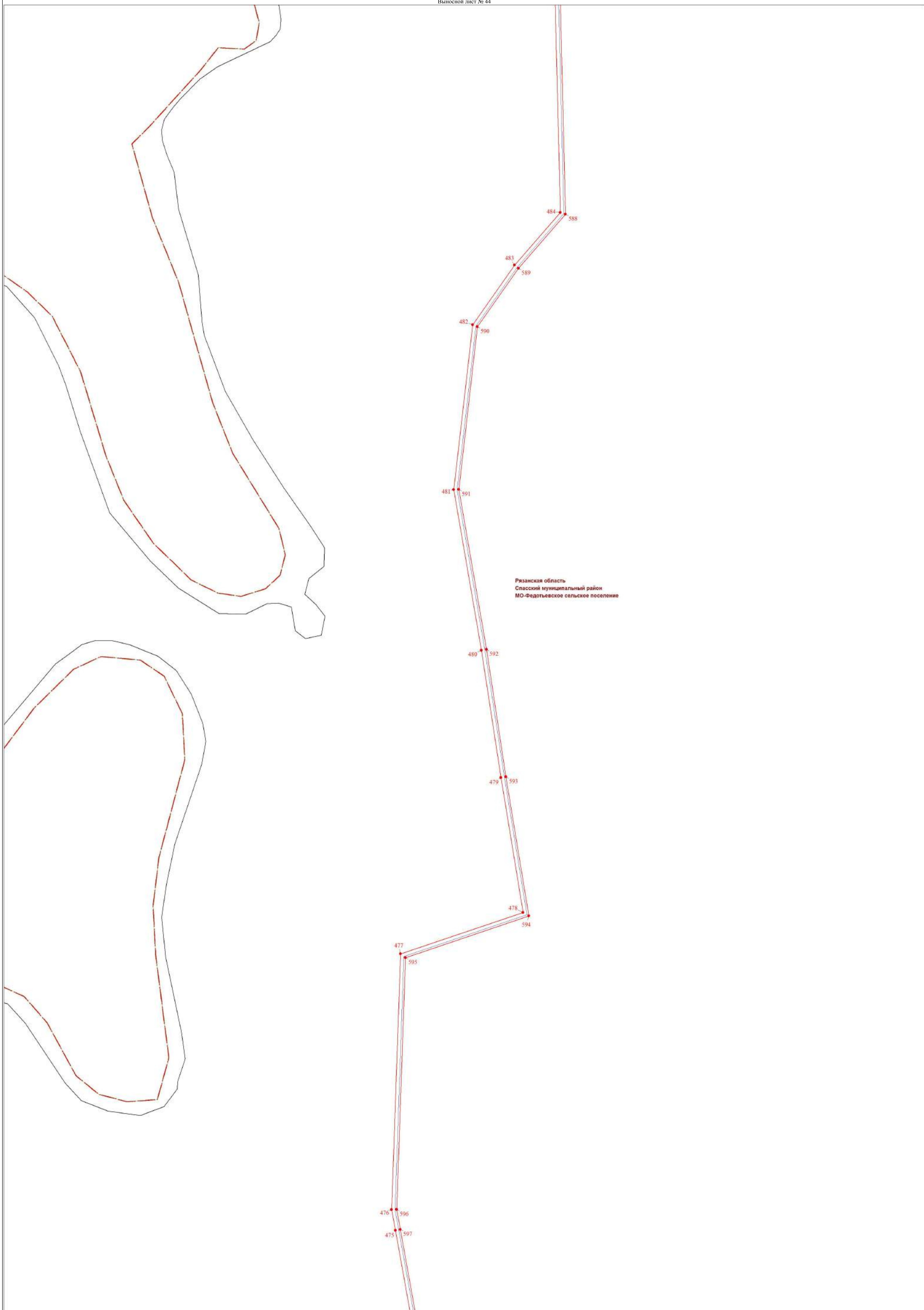
Используемые условные знаки и обозначения:

Условные обозначения представлены на листе 30

Дата 14 октября 2020 г.



Рязанская область
Спасский муниципальный район
МО-Федотьевское сельское поселение



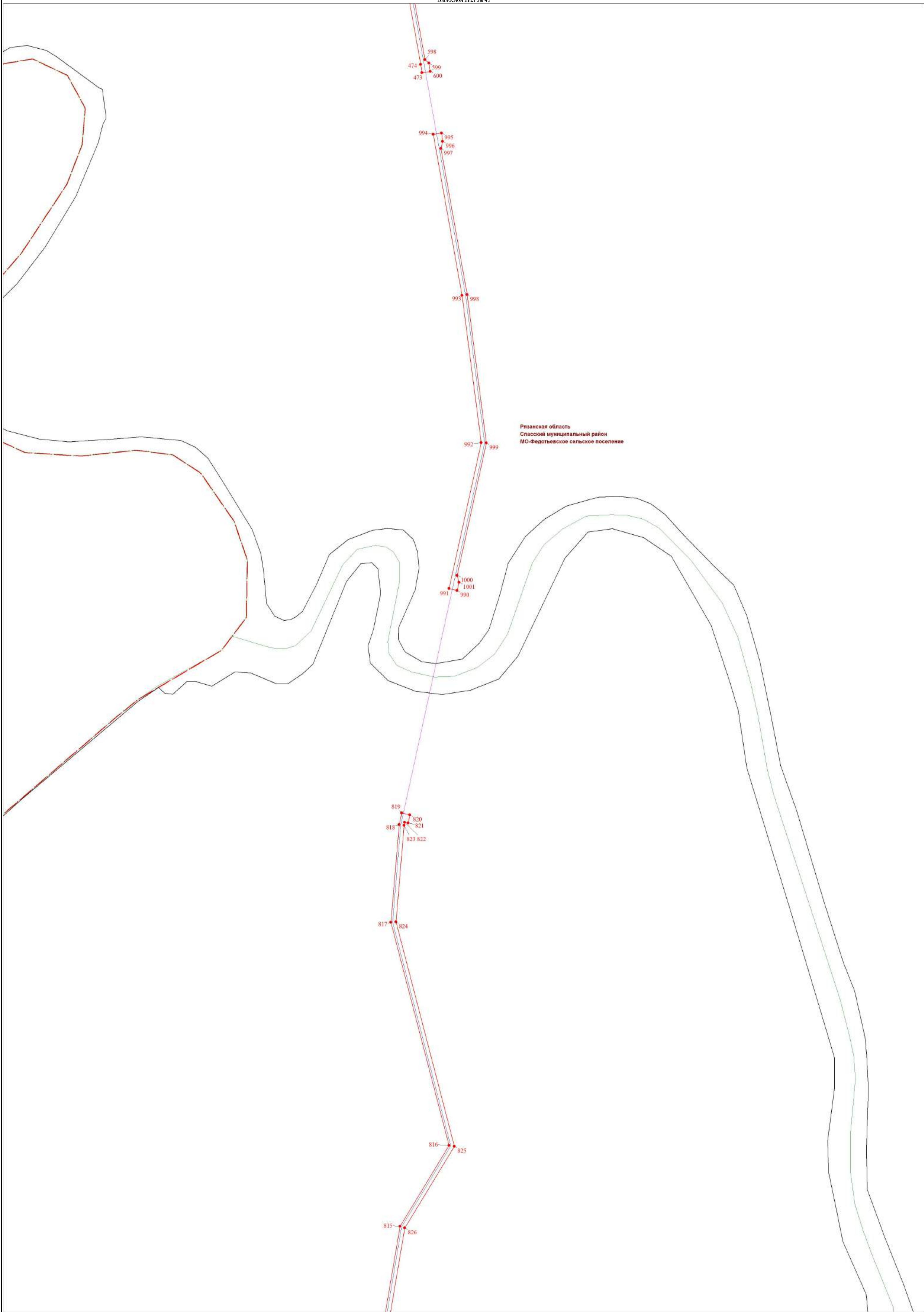
Рязанская область
Спасский муниципальный район
МО-Федотьевское сельское поселение

Масштаб 1:2000

Используемые условные знаки и обозначения:

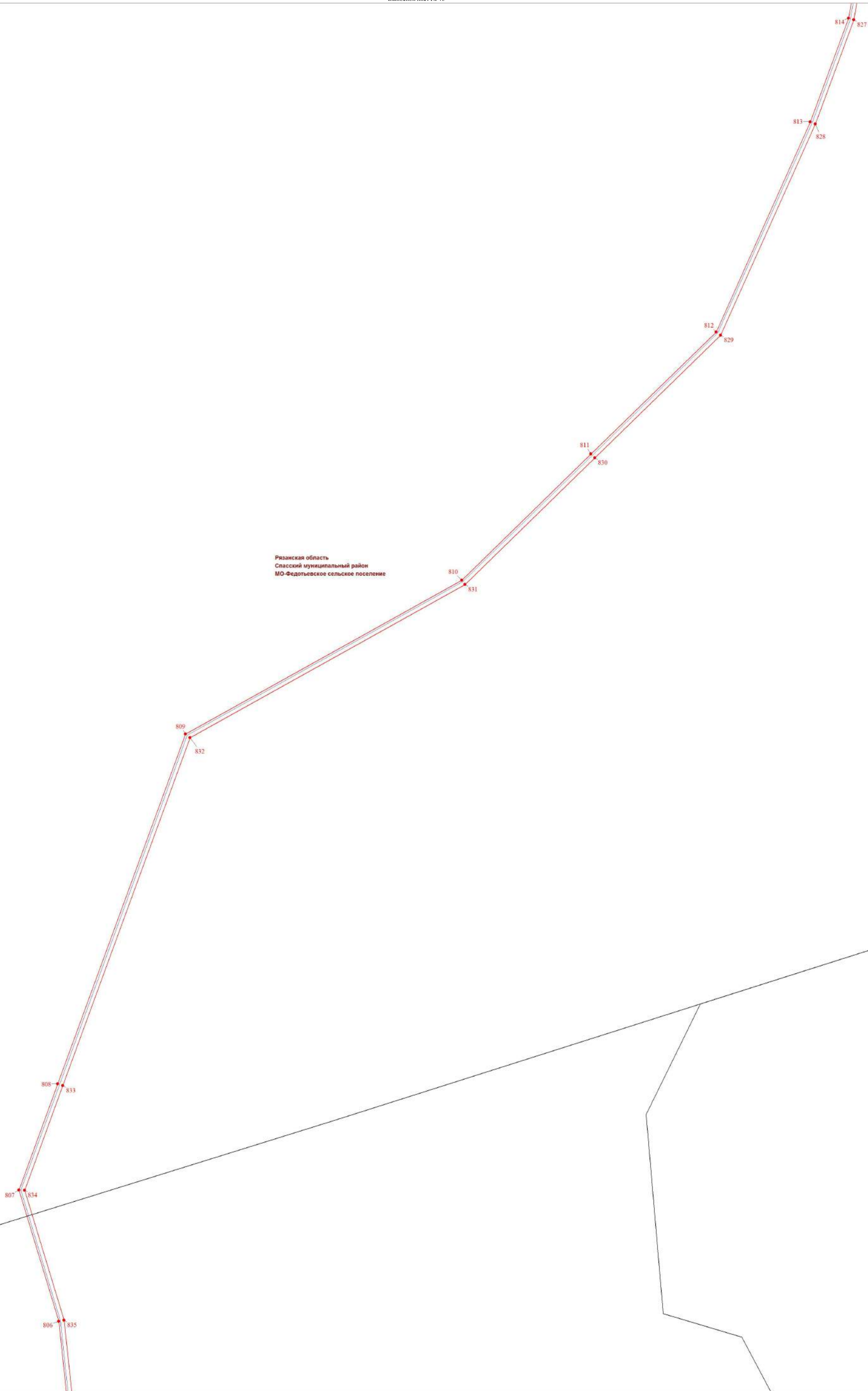
Условные обозначения представлены на листе 30

Дата 14 октября 2020 г.



Рязанская область
Спасский муниципальный район
МО-Федотьевское сельское поселение

Рязанская область
Спасский муниципальный район
МО-Федотьевское сельское поселение



Масштаб 1:2000
Используемые условные знаки и обозначения:

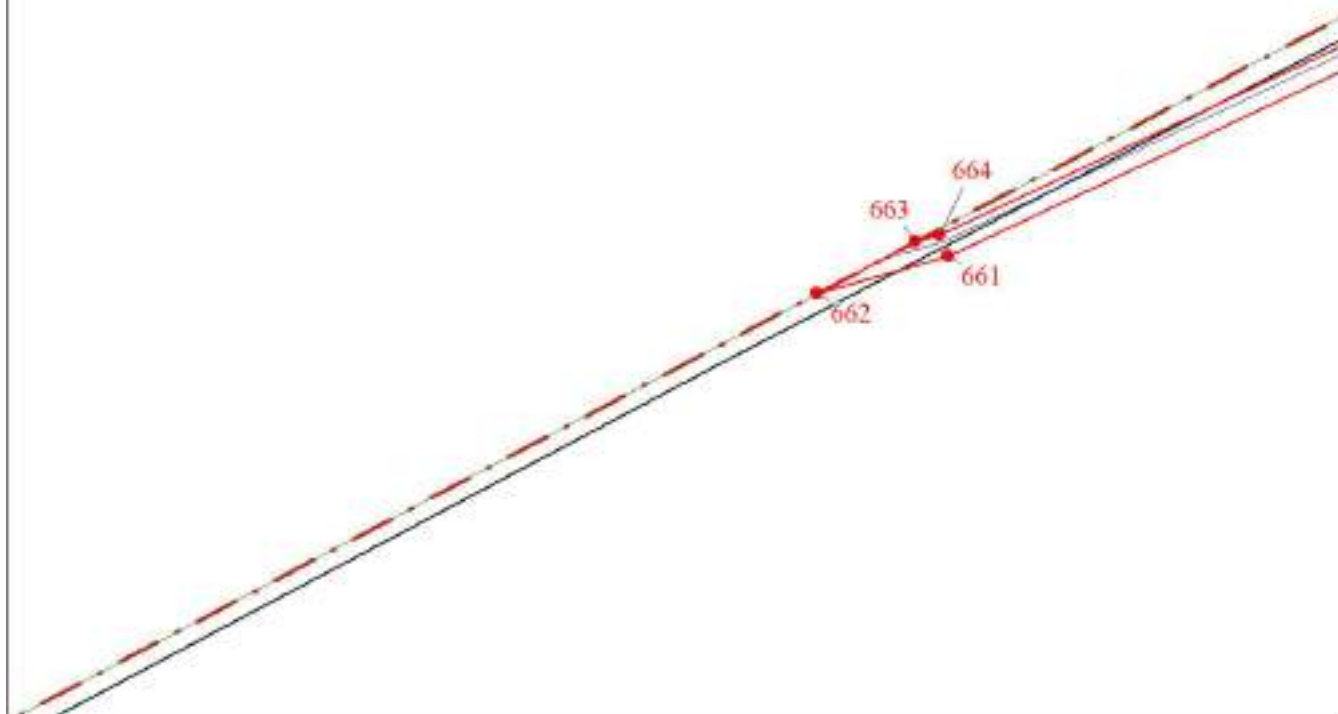
Условные обозначения представлены на листе 30

Дата 14 октября 2020 г.





Рязанская область
Рязанский муниципальный район
Заборьевское сельское поселение

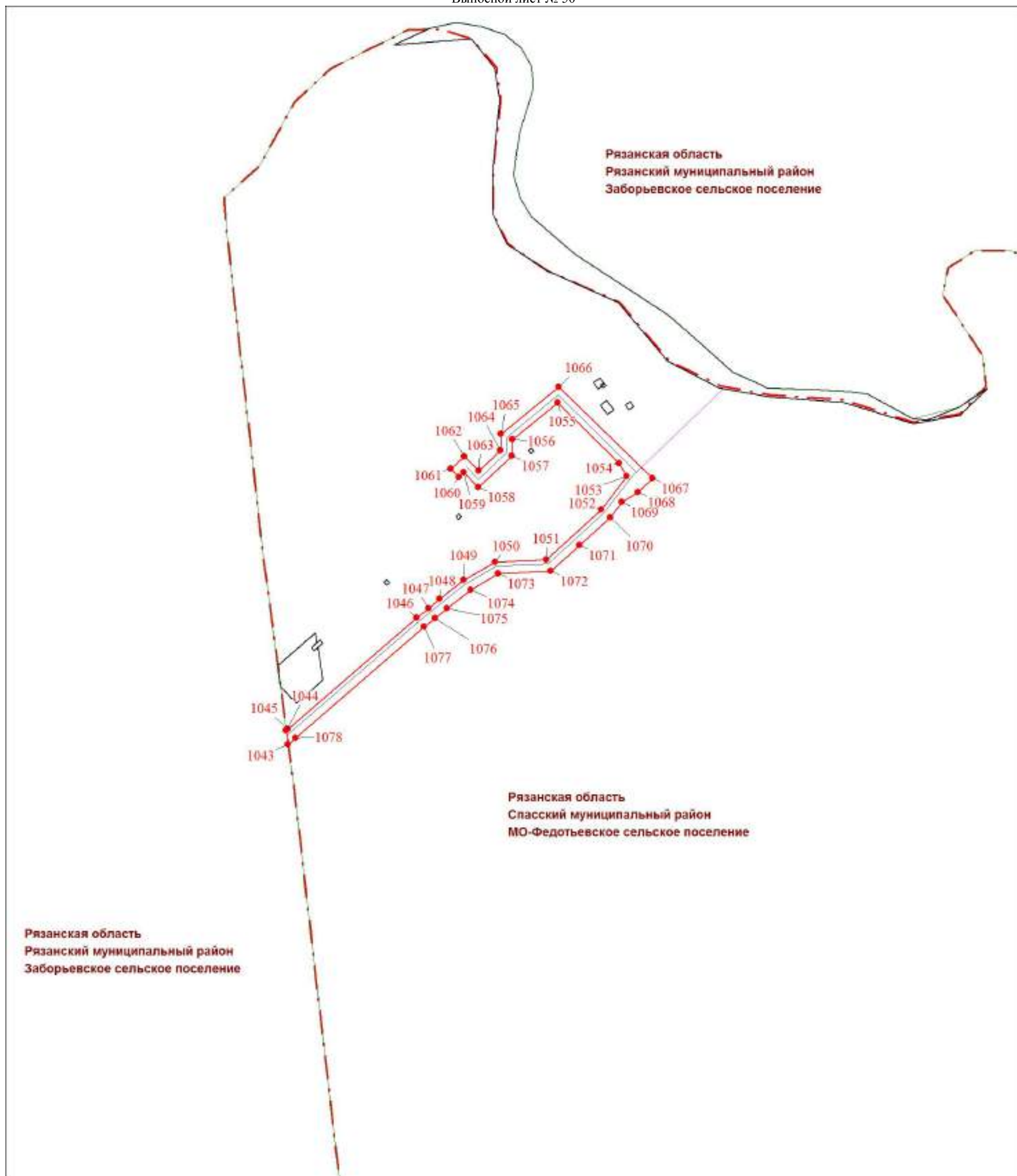


Масштаб 1:2000

Используемые условные знаки и обозначения:

Условные обозначения представлены на листе 30

Дата 14 октября 2020 г.



Масштаб 1:2000

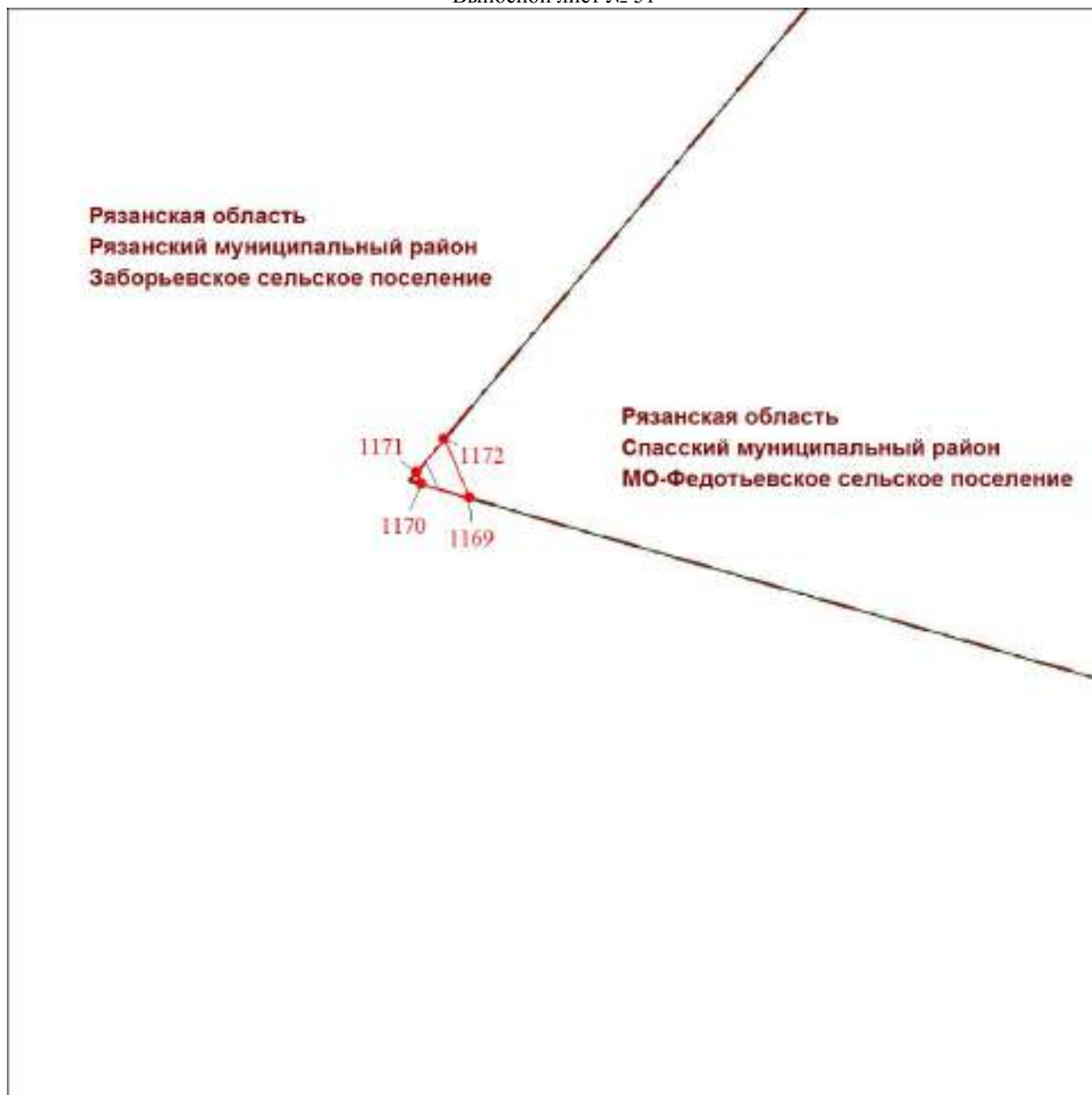
Используемые условные знаки и обозначения:

Условные обозначения представлены на листе 30

Дата 14 октября 2020 г.

План границ объекта

Выносной лист № 51

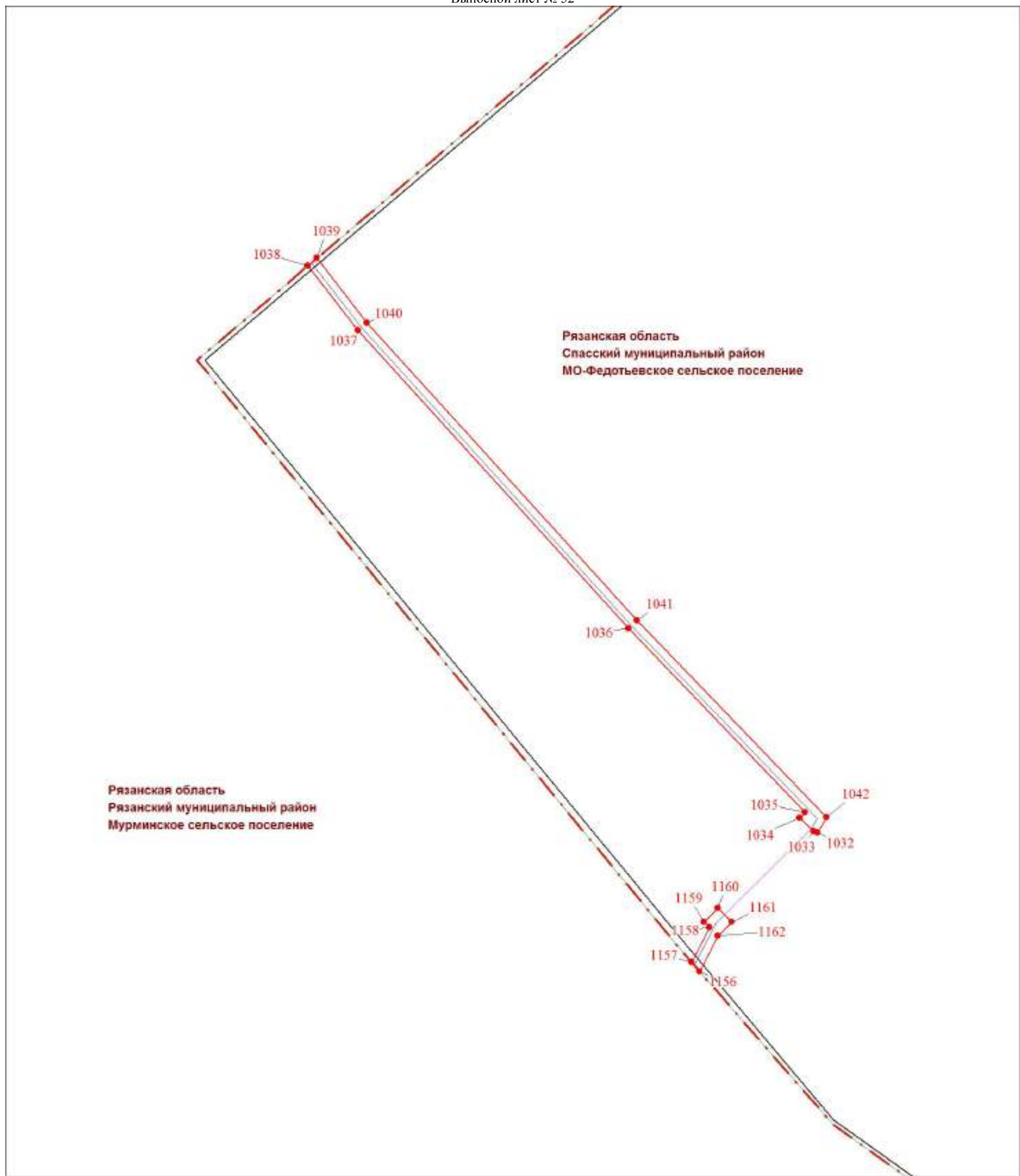


Масштаб 1:1000

Используемые условные знаки и обозначения:

Условные обозначения представлены на листе 30

Дата 14 октября 2020 г.

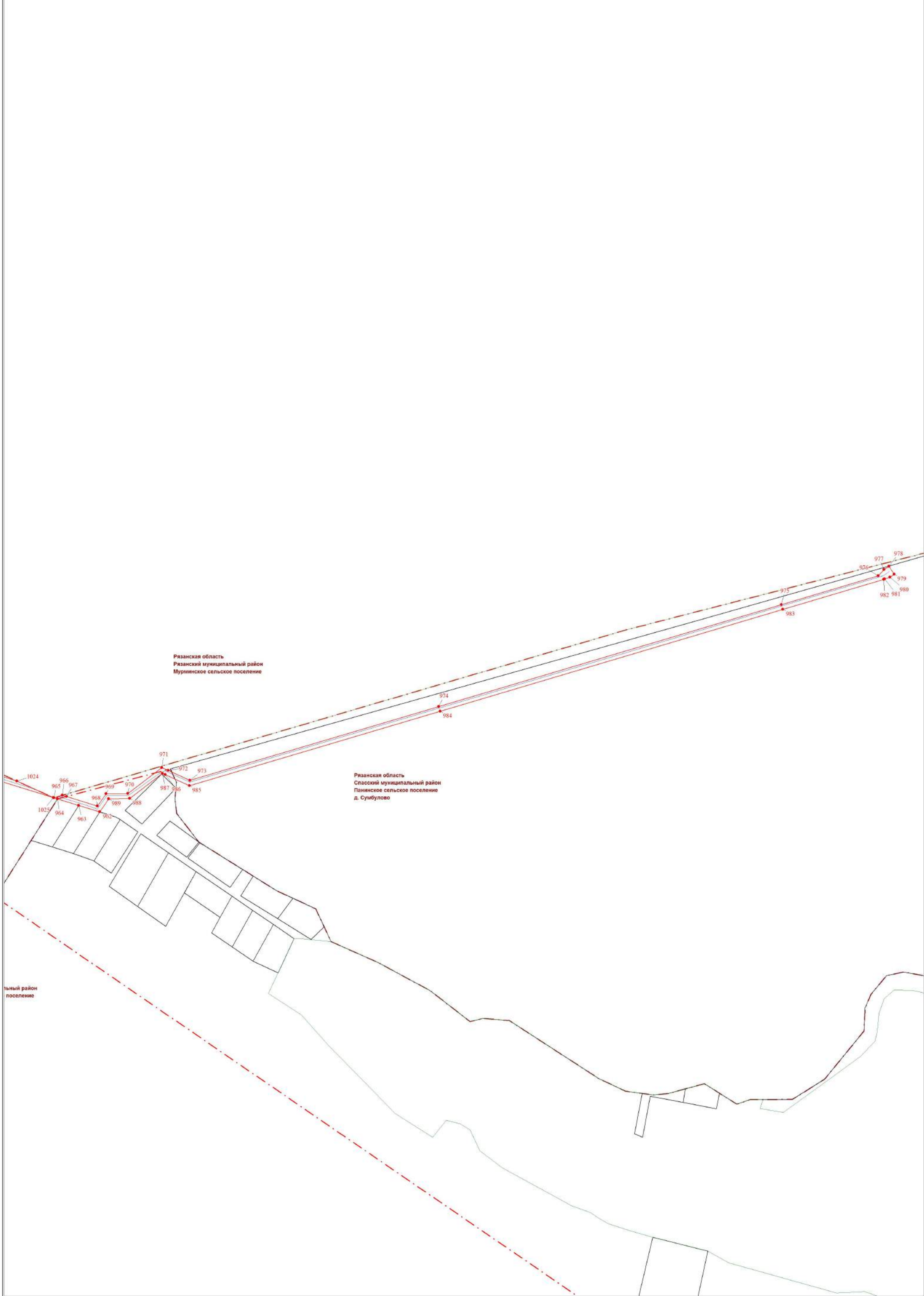


Масштаб 1:2000

Используемые условные знаки и обозначения:

Условные обозначения представлены на листе 30

Дата 14 октября 2020 г.



Рязанская область
Рязанский муниципальный район
Мурминское сельское поселение

Рязанская область
Спаский муниципальный район
Панинское сельское поселение
д. Сумбулово

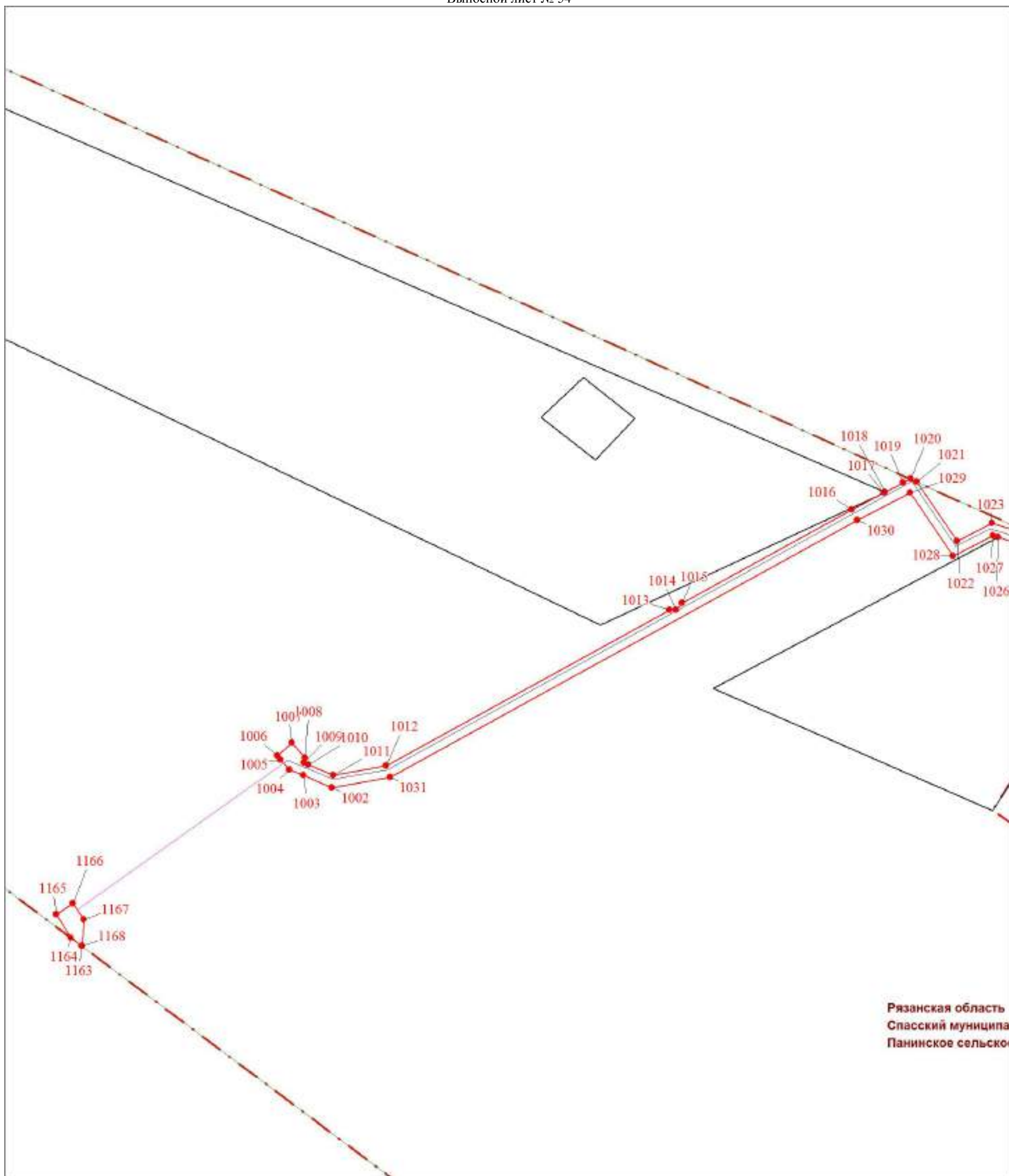
сельский район
поселение

Масштаб 1:2000

Используемые условные знаки и обозначения:

Условные обозначения представлены на листе 30

Дата 14 октября 2020 г.



Рязанская область
Спасский муниципалитет
Панинское сельское поселение

Масштаб 1:2000

Используемые условные знаки и обозначения:

Условные обозначения представлены на листе 30

Дата 14 октября 2020 г.